



4

**ELECCIONES
CANTONALES**

ELECCIONES DE ALCALDES 2009 Y 2014

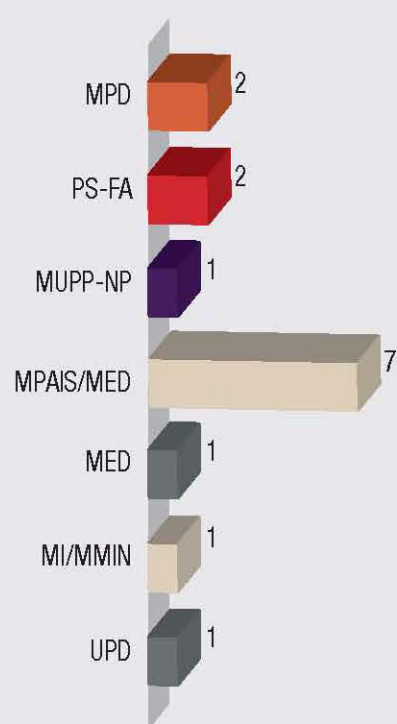
Los Gobiernos Autónomos Descentralizados Municipales en el país tienen como sus principales representantes a sus alcaldes y alcaldesas. A través de esta autoridad elegida por el voto popular, se procura el desarrollo y progreso del cantón mediante la propuesta de proyectos políticos y económicos viables. Una de las responsabilidades fundamentales de las autoridades cantonales electas promover la participación de los ciudadanos y su acción efectiva a este nivel territorial. Asimismo, propiciar ambientes en los cuales la comunidad, que pertenece a este nivel de gobierno, pueda generar espacios colectivos y propositivos en favor del progreso del cantón (ver artículos del 53 al 55 del COOTAD).

Ejercer la alcaldía es ejercer un cargo público, al que le compete la administración política de un cantón. Esta autoridad pública está sujeta a regulaciones jurídicas en lo que concierne a sus competencias, responsabilidades y funciones. Un alcalde o alcaldesa tiene un período de mandato de cinco años. Su obligación principal radica en resguardar los intereses políticos y económicos de los ciudadanos, a través de la ejecución de las políticas públicas municipales que beneficien y mejoren la calidad de vida de cada uno de ellos en su respectivo cantón.

Es así que, al alcalde o alcaldesa elegido popularmente, con porcentajes mayoritarios a través de sus organizaciones políticas en cada cantón le corresponde cumplir con: el ejercicio de la representación legal del territorio al que representa; convocar y presidir las reuniones del concejo municipal; presentar proyectos de ordenanzas dentro de sus competencias; y, elaborar planes consistentes que promuevan el desarrollo efectivo durante el periodo para el cual fue electo, entre otras (ver artículos del 59 al 62 del COOTAD).

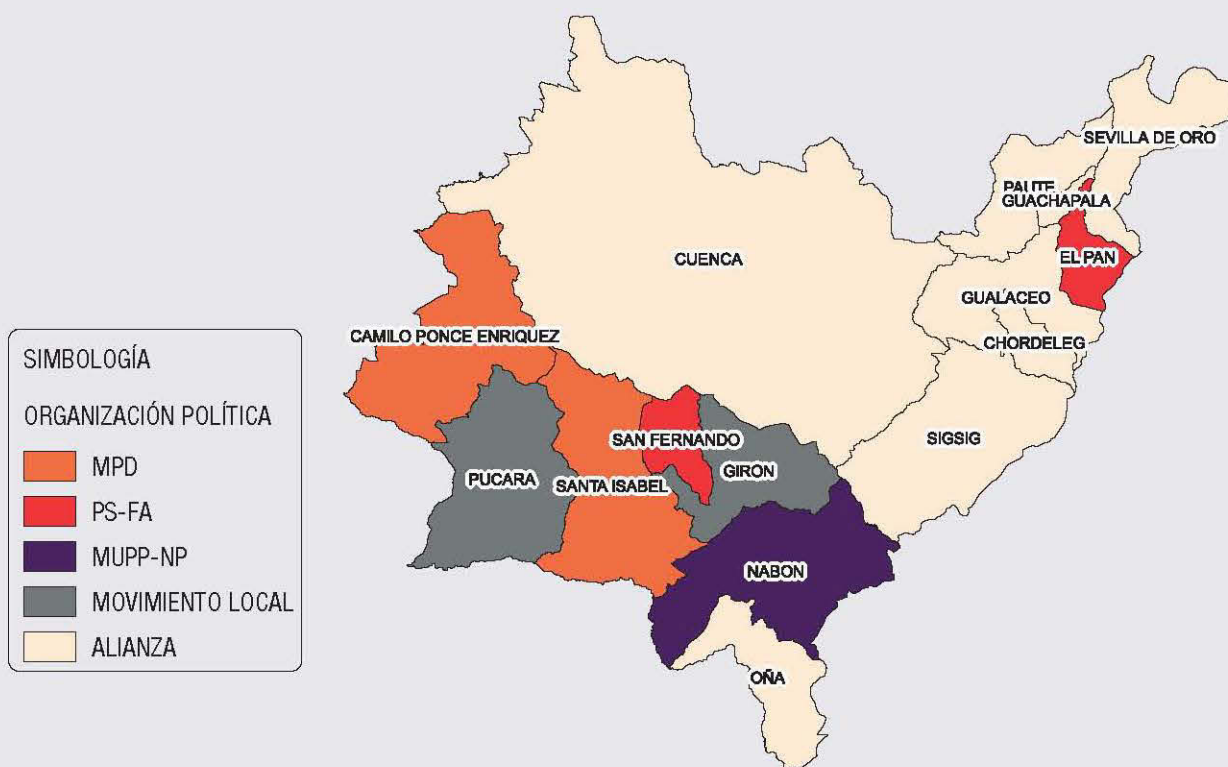
Alcaldes Electos Según Cantón y Organización Política - 2009

PROVINCIA: AZUJAY



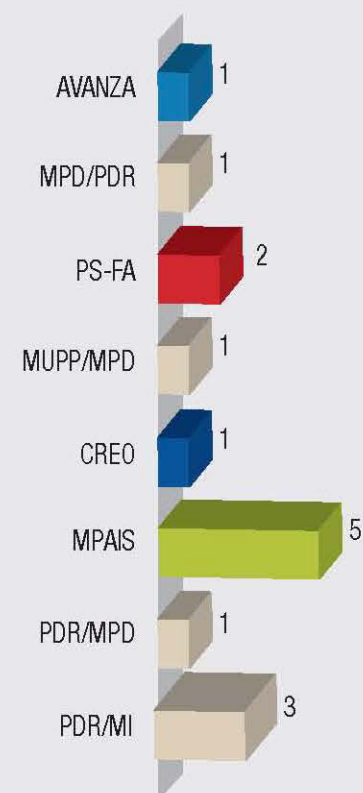
Cantón	Organización Política	Autoridades Electas	Votos 2009	% Votos Válidos 2009
		Nombre y Apellido		
Camilo Ponce Enríquez	MPD	Patricio Sánchez Narea	1.899	33,2%
Chordeleg	MPAIS/MED	Patricio López	2.166	42,8%
Cuenca	MPAIS/MED	Paúl Granda	117.989	50,0%
El Pan	PS-FA	Vinicio Antonio Zúñiga Ortega	786	45,1%
Girón	UPD	Jorge Duque	1.752	28,8%
Guachapala	MPAIS/MED	Raúl Remigio Delgado Orellana	794	42,1%
Gualaceo	MPAIS/MED	Marco Tapia Jara	11.418	65,5%
Nabón	MUPP-NP	Magali Quezada	2.473	37,3%
Oña	MPAIS/MED	Eddy Erráez	875	45,6%
Paute	MPAIS/MED	Miguel Ferenó	4.249	37,1%
Pucará	MED	Rogelio Reyes Delgado	1.636	37,9%
San Fernando	PS-FA	Marco Cecilio Peña Calle	804	35,2%
Santa Isabel	MPD	Rodrigo Quezada Ramón	5.279	54,3%
Sevilla De Oro	MI/MMIN	Bolívar Tapia Díaz	1.305	41,3%
Sigsig	MPAIS/MED	Aramita Jiménez	3.248	27,7%

Mapa 1: Elecciones de Alcaldes 2009
Organización Política más Votada por Cantón

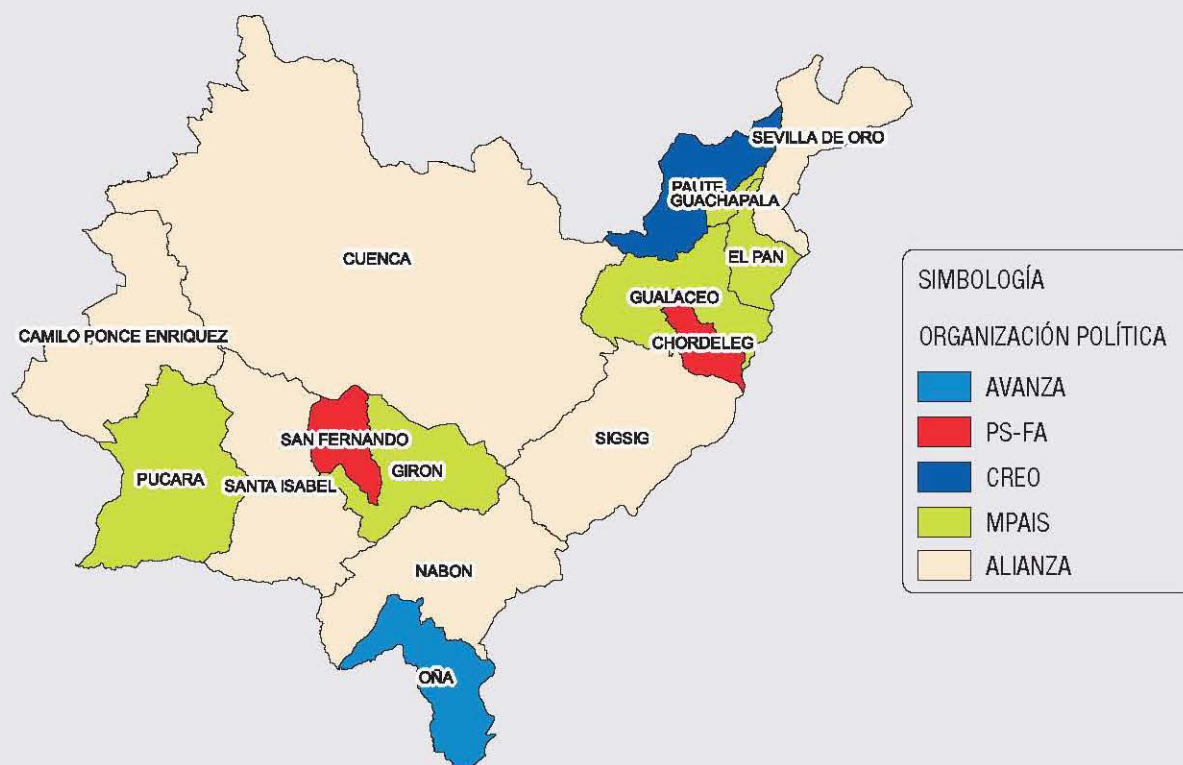


Alcaldes Electos Según Cantón y Organización Política - 2014


Cantón	Organización Política	Autoridades Electas		Votos 2014	% Votos Válidos 2014
		Nombre y Apellido			
Camilo Ponce Enríquez	PDR/MI	Manuel Espinoza Barzallo		5.331	58,7%
Chordeleg	PS-FA	Jorge Coello González		2.450	35,5%
Cuenca	PDR/MI	Hugo Marcelo Cabrera Palacios		144.136	52,4%
El Pan	MPAIS	Wilson Román Ramírez Rivas		829	39,9%
Girón	MPAIS	José Miguel Angel Uzhca Guamán		3.786	49,2%
Guachapala	MPAIS	Raúl Remigio Delgado Orellana		755	35,3%
Gualaceo	MPAIS	Juan Diego Bustos Samaniego		8.180	36,2%
Nabón	MUPP/MPD	Magali Quezada Minga		3.049	33,5%
Oña	AVANZA	Germania Ullauri Vallejo		1.064	44,1%
Paute	CREO	Helioth Onofre Trelles Méndez		6.172	42,5%
Pucará	MPAIS	Segundo Rogelio Reyes Delgado		3.333	58,5%
San Fernando	PS-FA	Marco Peña		703	25,0%
Santa Isabel	MPD/PDR	Rodrigo Quezada Ramón		4.417	37,6%
Sevilla De Oro	PDR/MI	Víctor Aurelio Rubio Fajardo		1.707	45,6%
Sigsig	PDR/MPD	Honorato M Granda Granda		9.343	59,7%



Mapa 2: Elecciones de Alcaldes 2014
Organización Política más Votada por Cantón

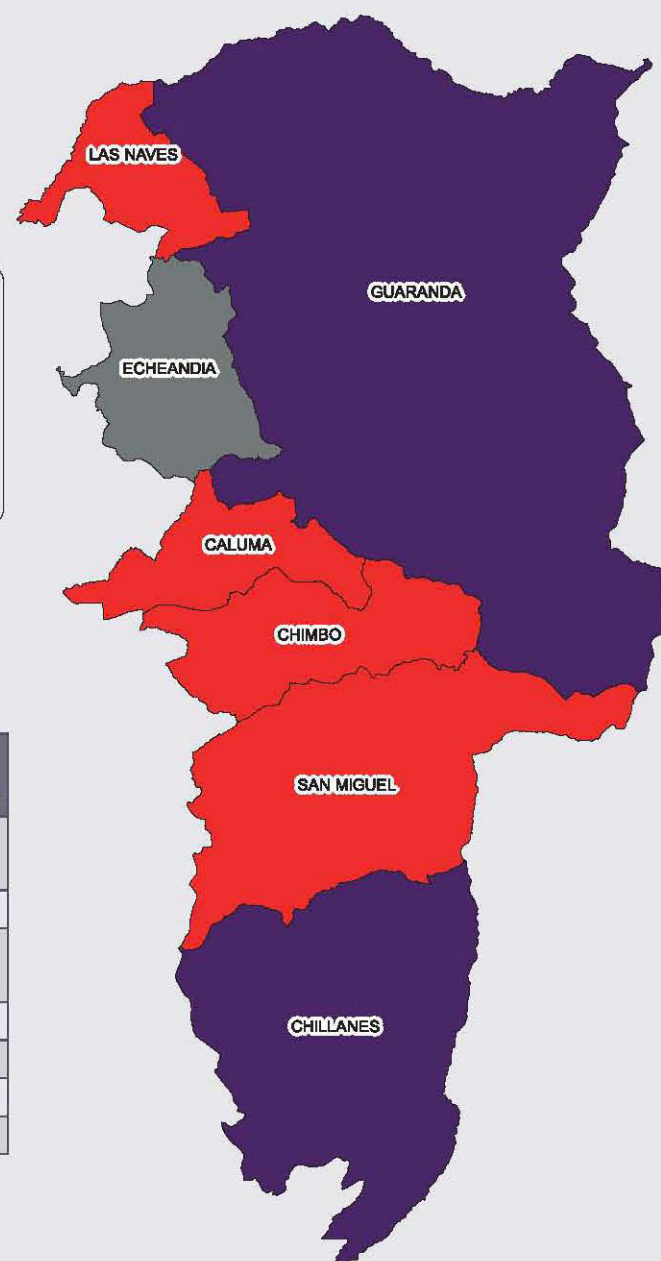


Alcaldes Electos Según Cantón y Organización Política - 2009



Cantón	Organización Política	Autoridades Electas Nombre y Apellido	Votos 2009	% Votos Válidos 2009
Caluma	PSP	León Arturo Garófalo Chávez	3.575	44,2%
Chillanes	MUPP-NP	Ramiro Trujillo Mena	2.486	30,2%
Chimbo	PSP	Oscar Peñaherrera Ordóñez	3.627	47,1%
Echeandía	MIOSA	Inés Vásconez	2.018	27,0%
Guaranda	MUPP-NP	Gustavo Jaramillo	12.222	32,0%
Las Naves	PSP	Froilán Aldáz Núñez	1.454	44,2%
San Miguel	PSP	Vinicio Coloma Romero	4.986	34,9%


Mapa 3: Elecciones de Alcaldes 2009 Organización Política más Votada por Cantón



Mapa 4: Elecciones de Alcaldes 2014
Organización Política más Votada por Cantón




Alcaldes Electos Según Cantón
y Organización Política - 2014



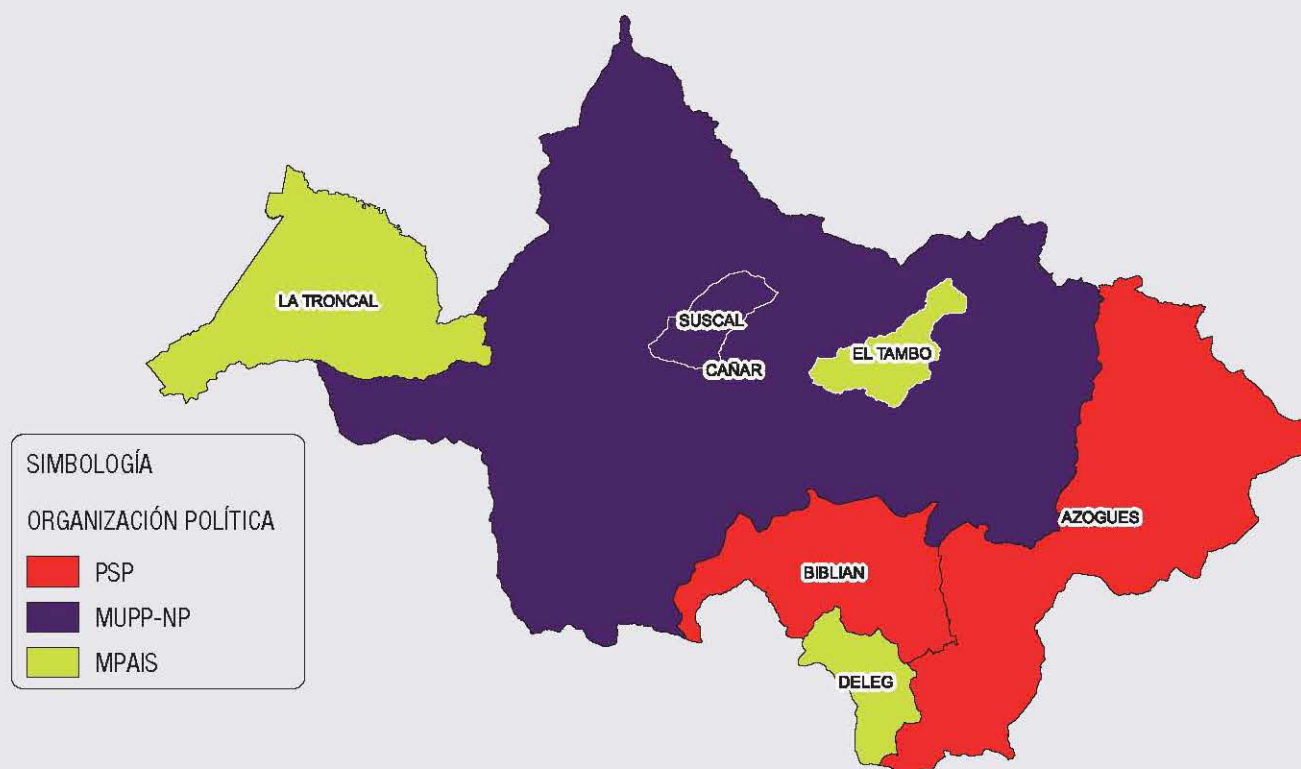
Cantón	Organización Política	Autoridades Electas	Votos 2014	% Votos Válidos 2014
		Nombre y Apellido		
Caluma	PRIAN	Angel Pachala	3.761	38,7%
Chillanes	AVANZA	Ramiro Trujillo Mena	3.831	36,1%
Chimbo	AVANZA	César Augusto Veloz Cevallos	4.088	47,2%
Echeandía	MPAIS/MIOSA/PS-FA	Patricio Escudero Sánchez	3.963	43,4%
Guaranda	SUMA	Ramsses Torres	18.636	39,0%
Las Naves	PSC	Froilán Aldáz Núñez	897	23,0%
San Miguel	MAIS	Simón Yánez Olalla	6.317	35,1%

Alcaldes Electos Según Cantón y Organización Política - 2009

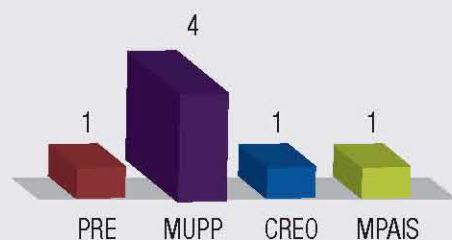
Cantón	Organización Política	Autoridades Electas	Votos 2009	% Votos Válidos 2009
		Nombre y Apellido		
Azogues	PSP	Eugenio Morocho Quinteros	10.656	31,1%
Biblián	PSP	Bolívar Montero Zea	2.947	32,6%
Cañar	MUPP-NP	Belisario Chimborazo	8.722	38,9%
Déleg	MPAIS	Dario Tito	1.452	57,9%
El Tambo	MPAIS	Rafael Ortiz Guillén	2.083	45,4%
La Troncal	MPAIS	Vicente Carvajal	5.186	23,0%
Suscal	MUPP-NP	José Loja	1.559	56,2%



Mapa 5: Elecciones de Alcaldes 2009
Organización Política más Votada por Cantón

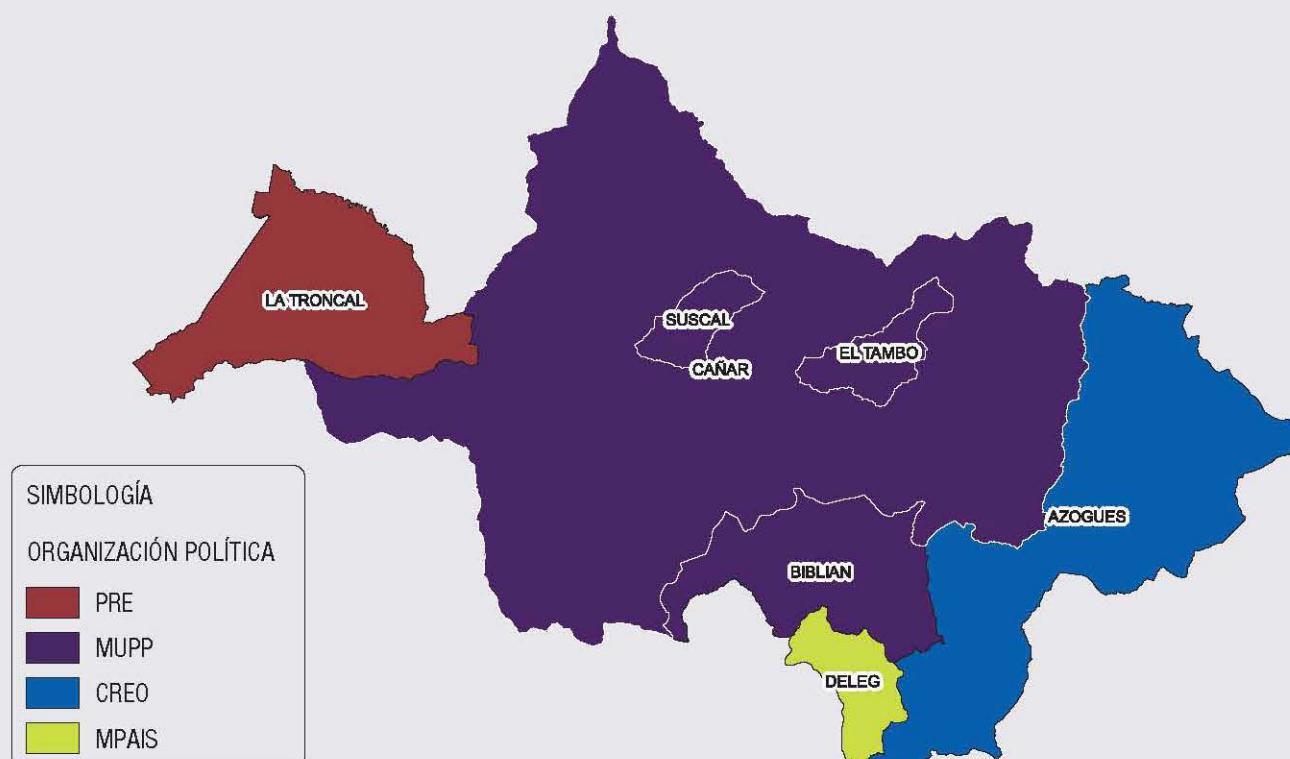


Alcaldes Electos Según Cantón y Organización Política - 2014



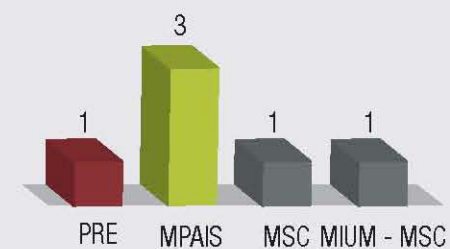
Cantón	Organización Política	Autoridades Electas	Votos 2014	% Votos Válidos 2014
		Nombre y Apellido		
Azogues	CREO	Virgilio Saquicela	12.750	29,9%
Biblián	MUPP	Guillermo Espinoza Sánchez	5.472	48,8%
Cañar	MUPP	Belisario Chimborazo	12.373	41,6%
Déleg	MPAIS	Darío Tito	1.536	50,5%
El Tambo	MUPP	Luis Alfredo Pinguil Dután	2.596	43,9%
La Troncal	PRE	Amadeo Pacheco	7.541	25,9%
Suscal	MUPP	Angel Guamán Tacuri	1.212	36,6%

Mapa 6: Elecciones de Alcaldes 2014
Organización Política más Votada por Cantón



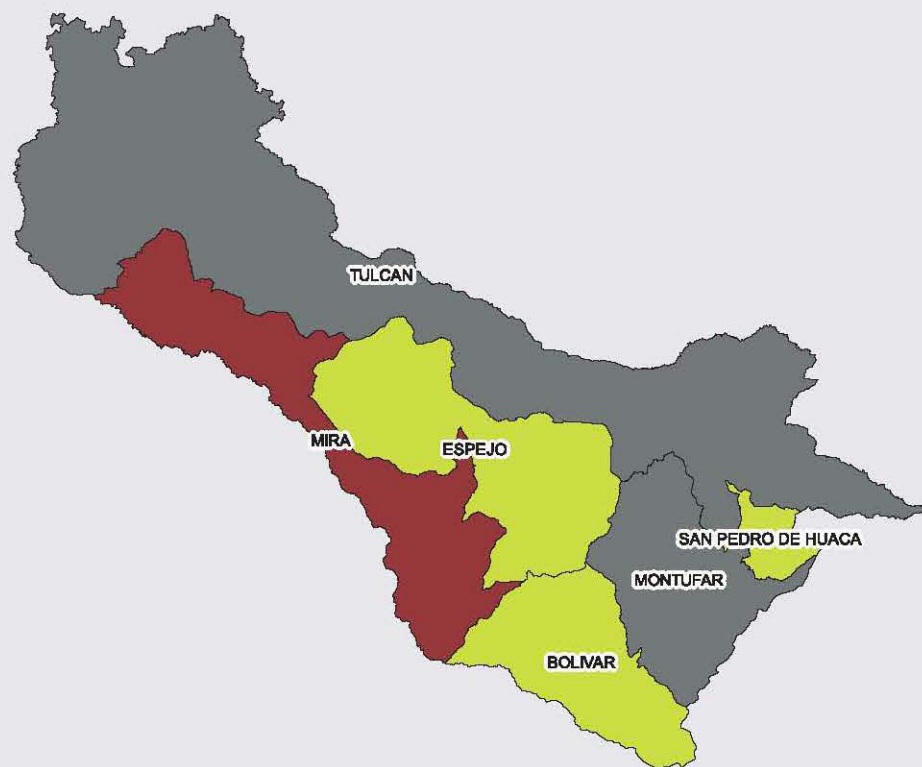
Alcaldes Electos Según Cantón y Organización Política - 2009

Cantón	Organización Política	Autoridades Electas	Votos 2009	% Votos Válidos 2009
		Nombre y Apellido		
Bolívar	MPAIS	Ernesto Hidrobo	3.404	43,4%
Espejo	MPAIS	Kléber Andrade López	3.178	37,1%
Mira	PRE	Fausto Ruiz	2.445	35,6%
Montúfar	MIUM - MSC	Juan Acosta P	6.138	35,2%
San Pedro De Huaca	MPAIS	Campo Elías Paspuel	1.705	33,4%
Tulcán	MSC	Julio Robles	30.084	65,8%

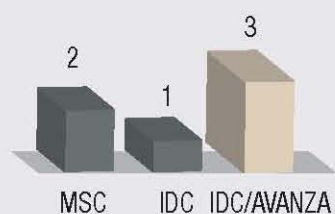


Mapa 7: Elecciones de Alcaldes 2009
Organización Política más Votada por Cantón

SIMBOLOGÍA	
ORGANIZACIÓN POLÍTICA	
■	PRE
■	MPAIS
■	MOVIMIENTO LOCAL



Alcaldes Electos Según Cantón y Organización Política - 2014



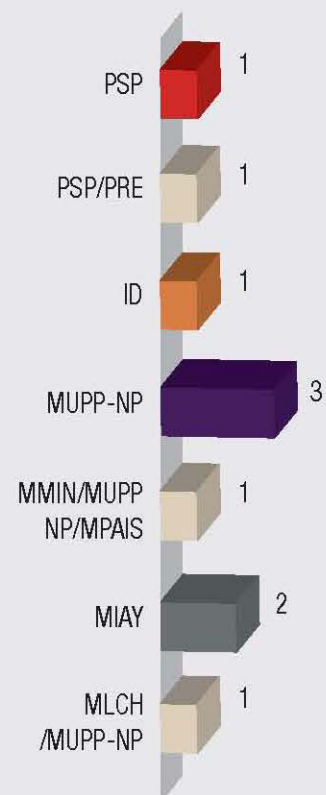
Cantón	Organización Política	Autoridades Electas	Votos 2014	% Votos Válidos 2014
		Nombre y Apellido		
Bolívar	IDC/AVANZA	Jorge Angulo	5.728	61,7%
Espejo	IDC/AVANZA	Lenín Carrera	3.872	40,4%
Mira	IDC/AVANZA	Walter Villegas Guardado	3.299	41,6%
Montúfar	IDC	Juan Acosta	8.269	42,7%
San Pedro De Huaca	MSC	Nilo Reascos Heredia	2.450	44,4%
Tulcán	MSC	Julio César Robles	33.034	59,6%

Mapa 8: Elecciones de Alcaldes 2014
Organización Política más Votada por Cantón

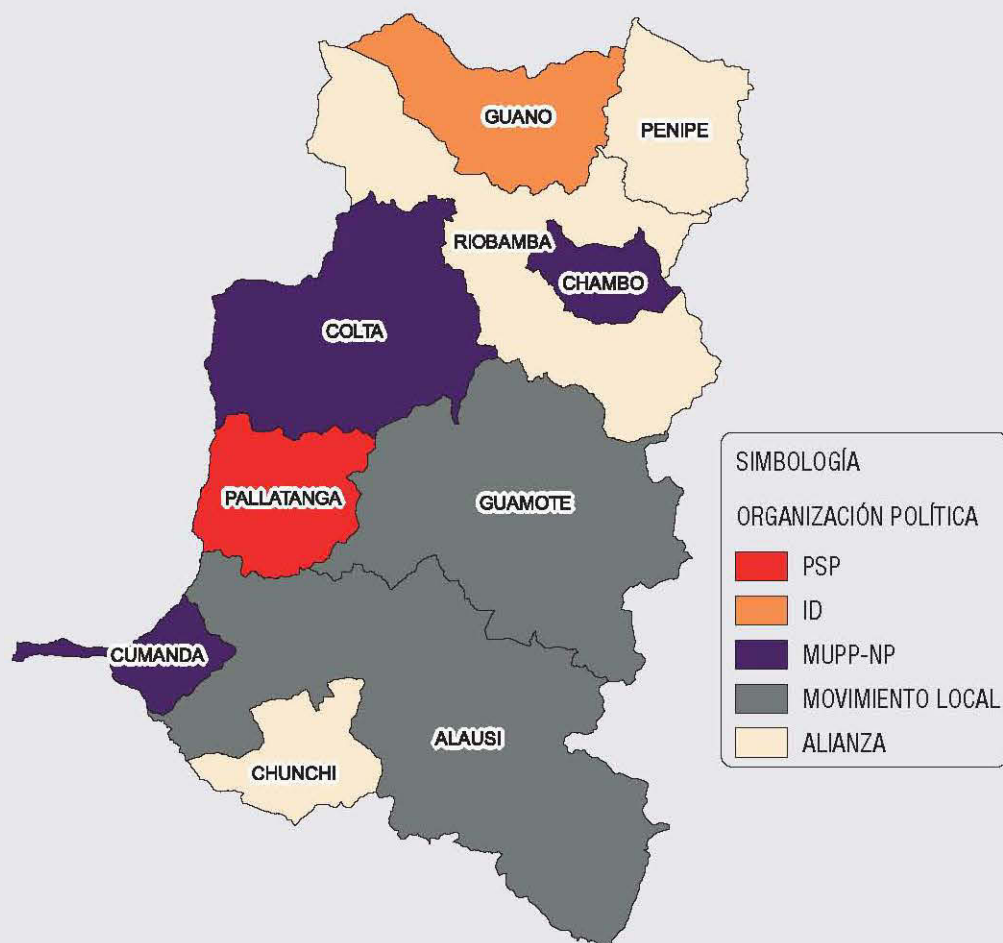


Alcaldes Electos Según Cantón y Organización Política - 2009

Cantón	Organización Política	Autoridades Electas	Votos 2009	% Votos Válidos 2009
		Nombre y Apellido		
Alausí	MIAY	Clemente Taday Lema	5.342	33,7%
Chambo	MUPP-NP	Jorge Romero	2.738	42,7%
Chunchi	MLCH/MUPP-NP	Walter Narváz Mancero	2.635	48,6%
Colta	MUPP-NP	Hermel Tayupanda	9.856	43,7%
Cumandá	MUPP-NP	Hernán Vique	3.368	52,8%
Guamote	MIAY	Juan De Dios Roldán Arellano	6.687	38,5%
Guano	ID	Edgar Alarcón	6.586	33,0%
Pallatanga	PSP	Eduardo Moreno	2.103	36,1%
Penipe	PSP/PRE	Fausto Chunata	2.143	45,2%
Riobamba	MMIN/MUPP-NP/MPAIS	Juan Salazar	38.008	35,5%



Mapa 9: Elecciones de Alcaldes 2009
Organización Política más Votada por Cantón

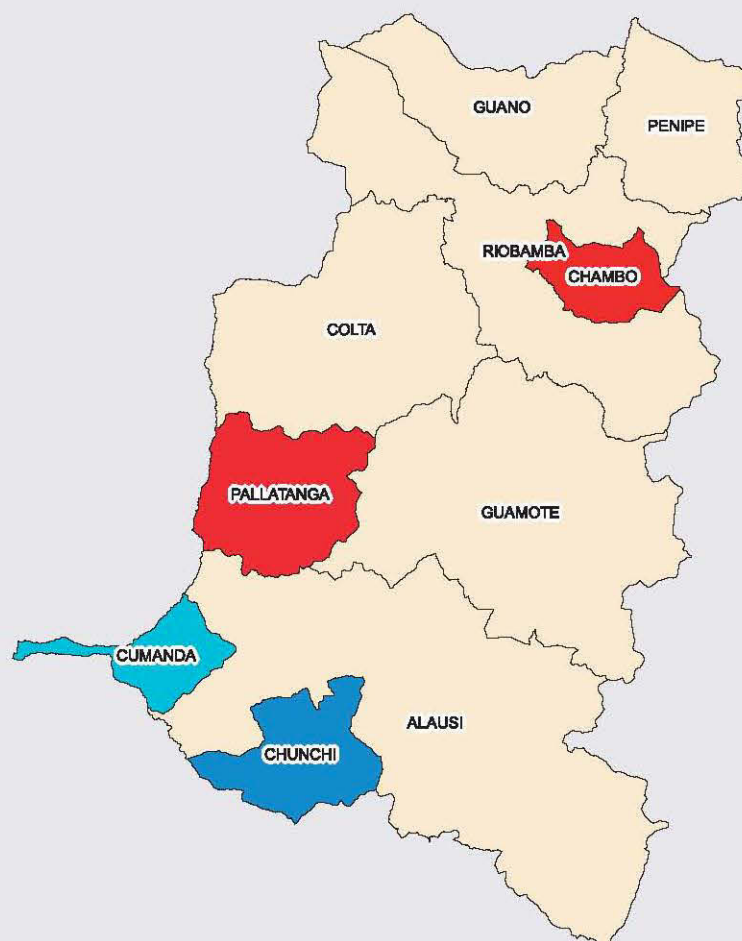


Alcaldes Electos Según Cantón y Organización Política - 2014



Cantón	Organización Política	Autoridades Electas	Votos 2014	% Votos Válidos 2014
		Nombre y Apellido		
Alausí	MPAIS/MUPP	Manuel Vargas	9.545	42,8%
Chambo	PSP	Iván Rodrigo Pazmiño Núñez	4.252	52,8%
Chunchi	AVANZA	Carlos Aguirre Arellano	3.082	43,6%
Colta	MPAIS/MUPP	Hermel Tayupanda Cuvi	11.123	40,6%
Cumandá	SUMA	Marco Maquisaca	2.118	24,4%
Guamote	MPAIS/MUPP	Luis Chuquimarca	10.543	44,8%
Guano	MPAIS/MUPP	Oswaldo Estrada	11.099	43,7%
Pallatanga	PS-FA	Lenín Broz Tito Ruilova	3.180	43,0%
Penipe	MPAIS/MUPP	Robin Velasteguí	2.930	53,0%
Riobamba	CREO/MR	Napoleón Cadena	55.829	41,1%

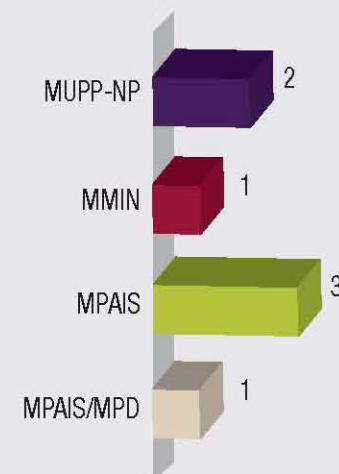
Mapa 10: Elecciones de Alcaldes 2014
Organización Política más Votada por Cantón



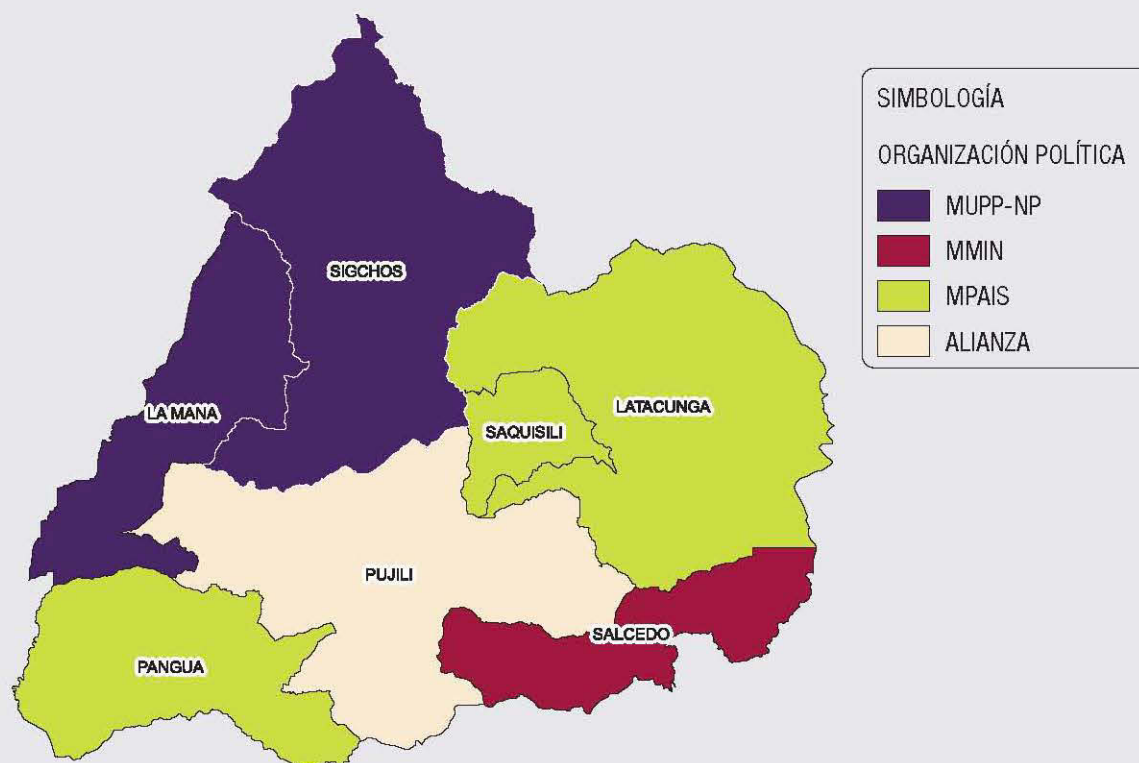
PROVINCIA: COTOPAXI

Alcaldes Electos Según Cantón y Organización Política - 2009

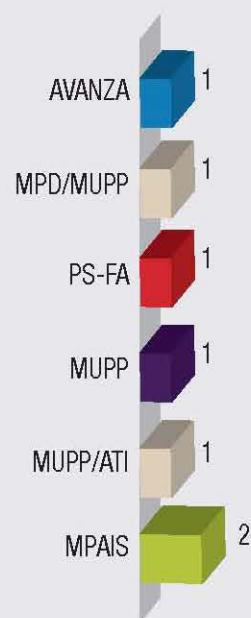
Cantón	Organización Política	Autoridades Electas	Votos 2009	% Votos Válidos 2009
		Nombre y Apellido		
La Maná	MUPP-NP	Nelson Villarreal Alvarez	5.028	26,7%
Latacunga	MPAIS	Rodrigo Espín Villamarín	31.607	36,9%
Pangua	MPAIS	Juan Estuardo Muñoz Solano	2.772	32,7%
Pujilí	MPAIS/MPD	Gustavo Cañar Viteri	8.919	29,3%
Salcedo	MMIN	Rodrigo Mata Cepeda	10.171	35,2%
Saquisilí	MPAIS	Manuel Mesías Chango Toapanta	3.716	34,1%
Sigchos	MUPP-NP	Jose Villamarín	4.220	45,9%



Mapa 11: Elecciones de Alcaldes 2009
Organización Política más Votada por Cantón

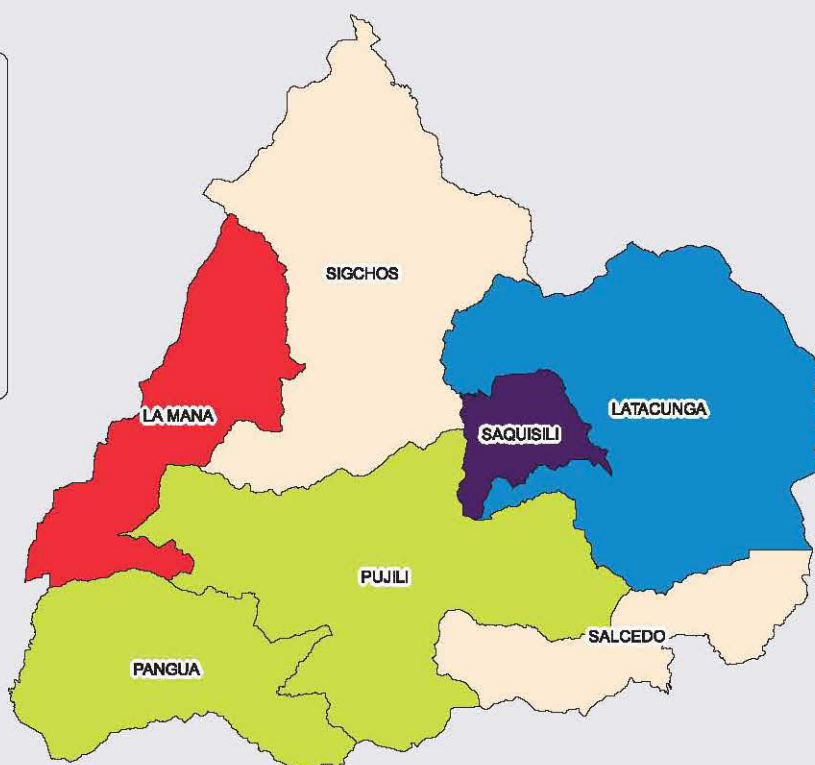


Alcaldes Electos Según Cantón y Organización Política - 2014



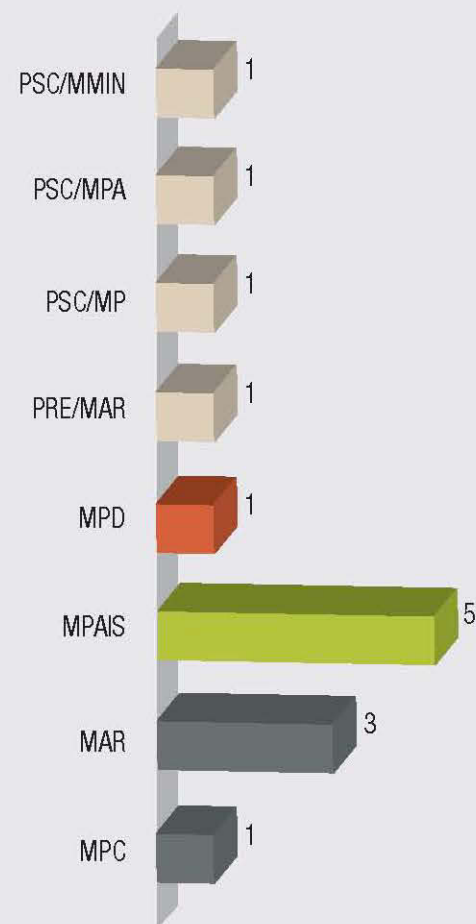
Cantón	Organización Política	Autoridades Electas	Votos 2014	% Votos Válidos 2014
		Nombre y Apellido		
La Maná	PS-FA	Juan Villamar	7.654	30,3%
Latacunga	AVANZA	Patricio Sánchez Yáñez	62.095	58,8%
Pangua	MPAIS	Juan Muñoz	4.078	40,0%
Pujilí	MPAIS	Fernando Matute	11.014	29,0%
Salcedo	MUPP/ATI	Héctor Gustavo Gutiérrez P	12.890	35,2%
Saquisilí	MUPP	Juan Alomoto	5.549	39,5%
Sigchos	MPD/MUPP	Mario Andino Escudero	7.060	59,0%

Mapa 12: Elecciones de Alcaldes 2014
Organización Política más Votada por Cantón



Alcaldes Electos Según Cantón y Organización Política - 2009

Cantón	Organización Política	Autoridades Electas	Votos 2009	% Votos Válidos 2009
		Nombre y Apellido		
Arenillas	MPAIS	Franklin Jiménez	5.194	39,9%
Atahualpa	PSC/MPA	Jorge José Ruilova Tinoco	1.991	46,4%
Balsas	MAR	Silverio Zoilo Maldonado	1.438	35,4%
Chilla	MAR	Richard Samuel Cartuche Malla	748	29,9%
El Guabo	MPAIS	John Milton Franco Aguilar	8.743	38,4%
Huaquillas	MPAIS	Manuel Ignacio Aguirre Piedra	11.898	50,0%
Las Lajas	PSC/MMIN	Enrique González Espinoza	1.374	42,0%
Machala	PSC/MP	Carlos Falquez Batallas	67.952	57,1%
Marcabelí	MAR	Jorge Humberto Carrión Mora	927	31,6%
Pasaje	MPAIS	Mateo Noblecilla Rosillo	13.143	35,9%
Piñas	MPC	Joseph Cueva	4.903	37,6%
Portovelo	MPD	Julio Bolívar Romero Orellana	2.056	31,5%
Santa Rosa	PRE/MAR	Clemente Esteban Bravo Riofrío	17.647	52,6%
Zaruma	MPAIS	Danilo Vinicio Mora Astudillo	5.826	46,4%

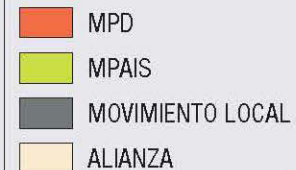


Mapa 13: Elecciones de Alcaldes 2009
Organización Política más Votada por Cantón




SIMBOLOGÍA

ORGANIZACIÓN POLÍTICA

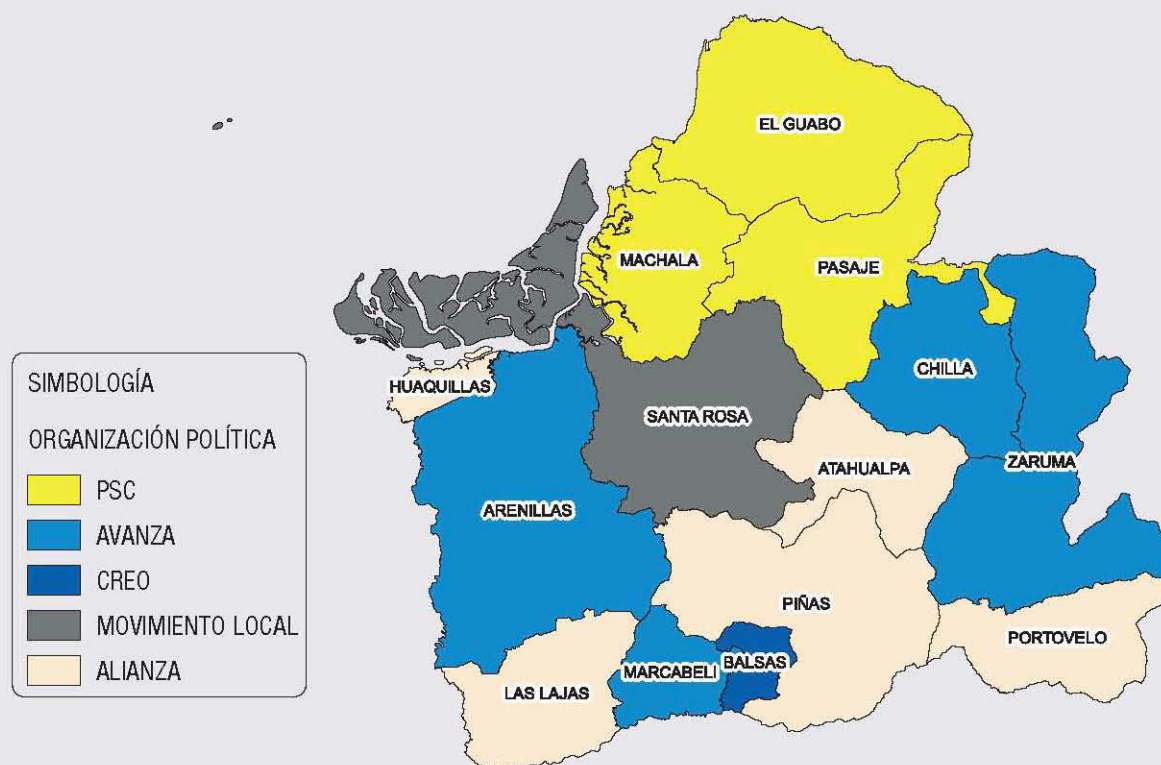


Alcaldes Electos Según Cantón y Organización Política - 2014



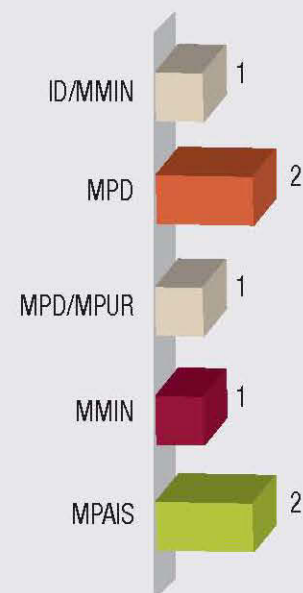
Cantón	Organización Política	Autoridades Electas	Votos 2014	% Votos Válidos 2014
		Nombre y Apellido		
Arenillas	AVANZA	John César Chérrez A	8.075	48,3%
Atahualpa	MPAIS/MAR	Exar Quezada	2.852	60,0%
Balsas	CREO	Andrés Pinto	1.163	23,2%
Chilla	AVANZA	Herman Yupangui	951	37,3%
El Guabo	PSC	Guillermo Serrano C	14.729	50,8%
Huaquillas	CREO/MBRF	Ronald Farfán	14.738	50,7%
Las Lajas	MPAIS/MAR	Willian Valencia	1.794	45,0%
Machala	PSC	Carlos Falquez	80.159	53,1%
Marcabellí	AVANZA	Efrén Calozuma Armijos	1.345	33,8%
Pasaje	PSC	César Encalada	12.935	28,3%
Piñas	PS-FA/MPP	Jaime W Granda Romero	8.622	49,1%
Portovelo	MPAIS/MAR	Paulina López	4.977	60,6%
Santa Rosa	SUR	Clemente Esteban Bravo Riofrío	18.373	43,1%
Zaruma	AVANZA	Jhansy López	5.652	35,8%

Mapa 14: Elecciones de Alcaldes 2014
Organización Política más Votada por Cantón

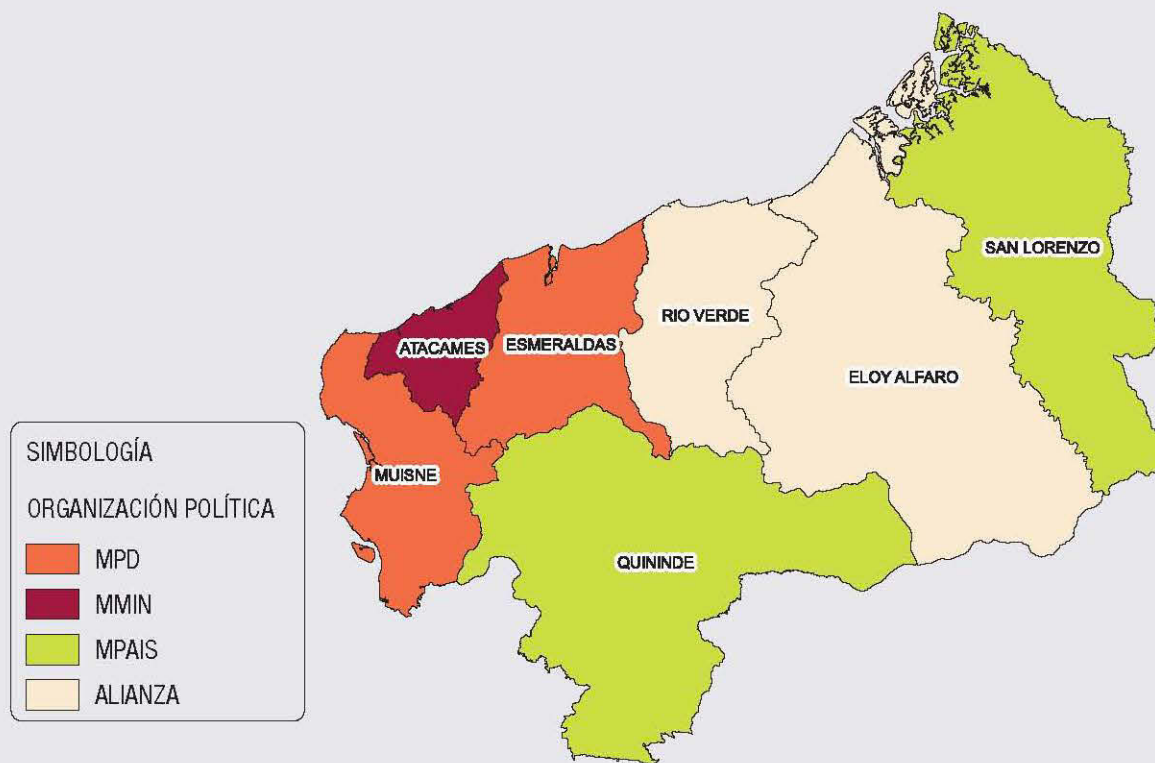


Alcaldes Electos Según Cantón y Organización Política - 2009

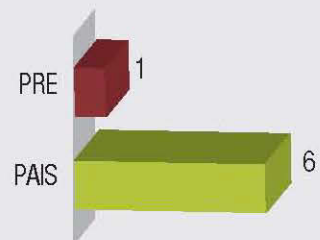
Cantón	Organización Política	Autoridades Electas	Votos 2009	% Votos Válidos 2009
		Nombre y Apellido		
Atacames	MMIN	Fredy Gonzalo Saldarriaga Corral	4.925	36,0%
Eloy Alfaro	ID/MMIN	Richard Mina Vernaza	4.025	32,6%
Esmeraldas	MPD	Ernesto Estupiñán	23.095	30,3%
Muisne	MPD	Angel Bernal	2.177	21,2%
Quinindé	MPAIS	Manuel Casanova	15.744	38,8%
Río Verde	MPD/MPUR	Luis López Estupiñán	2.457	28,6%
San Lorenzo	MPAIS	Gustavo Samaniego	7.694	65,7%



Mapa 15: Elecciones de Alcaldes 2009
Organización Política más Votada por Cantón

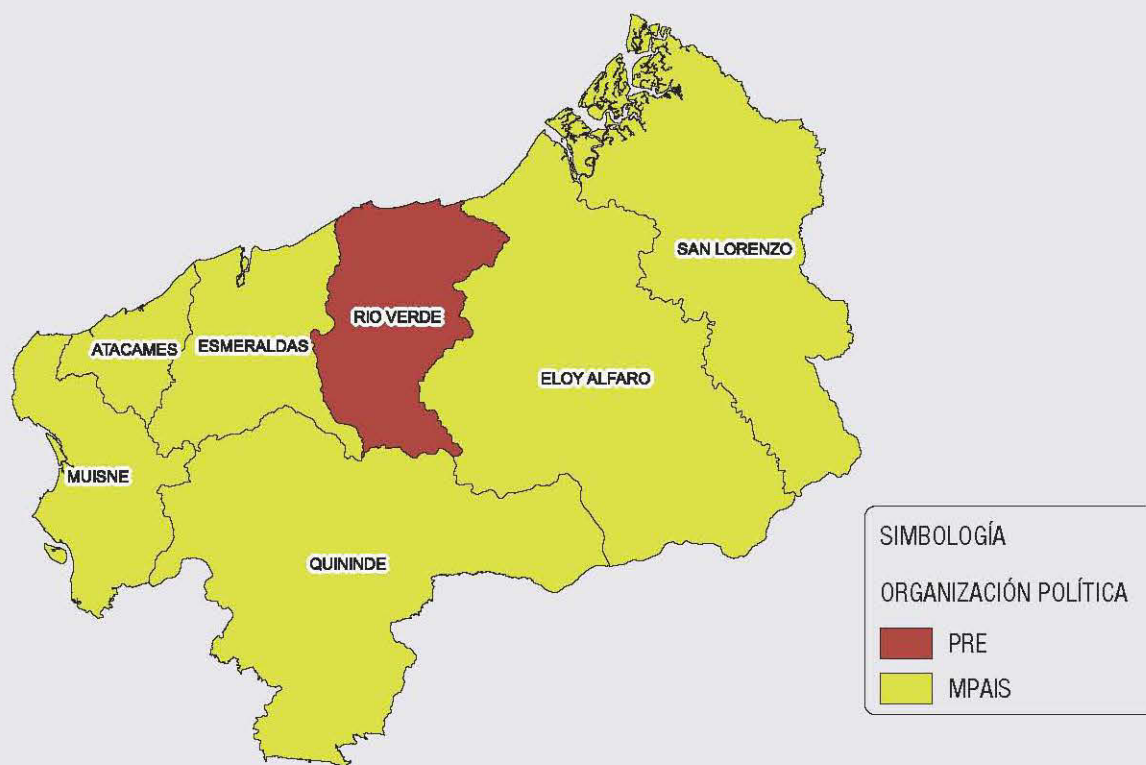


Alcaldes Electos Según Cantón y Organización Política - 2014



Cantón	Organización Política	Autoridades Electas	Votos 2014	% Votos Válidos 2014
		Nombre y Apellido		
Atacames	MPAIS	Byron Aparicio Chiriboga	8.063	40,1%
Eloy Alfaro	MPAIS	Francisco Castro Ayovi	7.793	46,6%
Esmeraldas	MPAIS	Lenín Lara Rivadeneira	46.943	46,2%
Muisne	MPAIS	Walquer Vera Guerrero	5.166	37,5%
Quinindé	MPAIS	Manuel Casanova	22.568	40,8%
Río Verde	PRE	Dubal Guisamano Pantoja	3.939	32,8%
San Lorenzo	MPAIS	Gustavo Samaniego Ochoa	6.197	39,1%

Mapa 16: Elecciones de Alcaldes 2014
Organización Política más Votada por Cantón

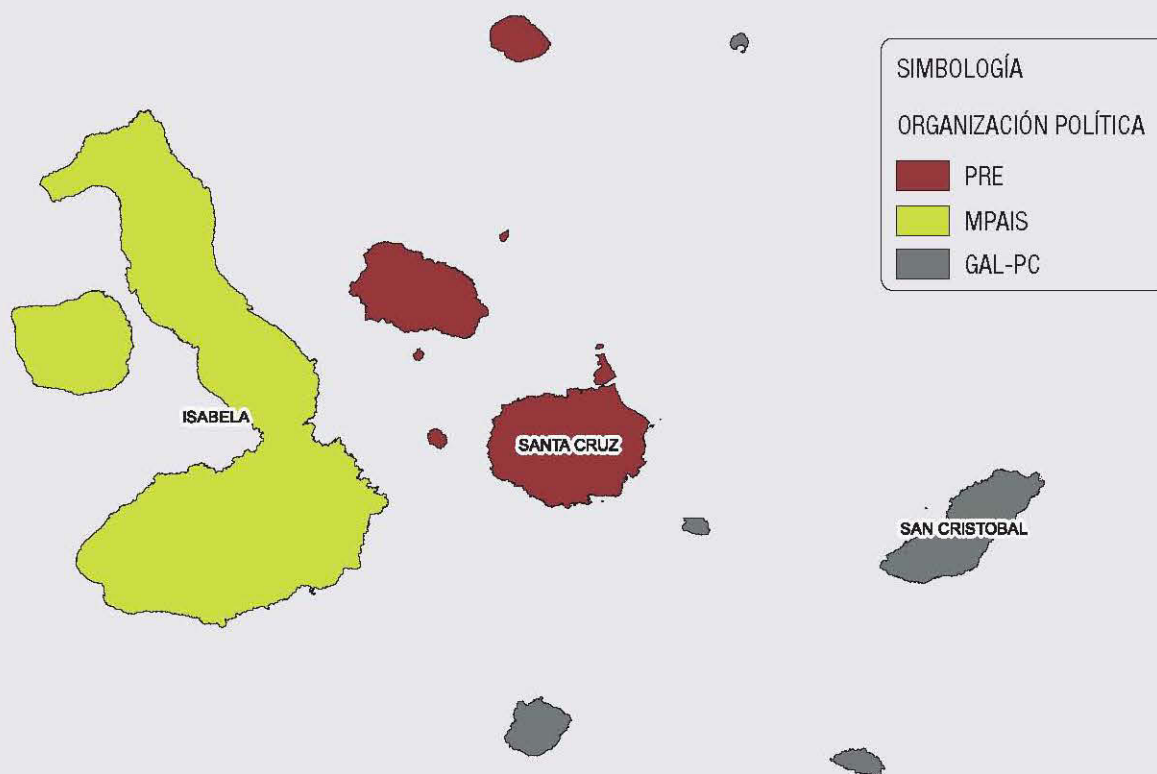


Alcaldes Electos Según Cantón y Organización Política - 2009



Cantón	Organización Política	Autoridades Electas	Votos 2009	% Votos Válidos 2009
		Nombre y Apellido		
Isabela	MPAIS	Bolívar Tupiza Gil	704	56,2%
San Cristóbal	GAL-PC	Pedro A Zapata R	1.863	51,4%
Santa Cruz	PRE	Leopoldo Bucheli	3.971	61,8%

Mapa 17: Elecciones de Alcaldes 2009
Organización Política más Votada por Cantón

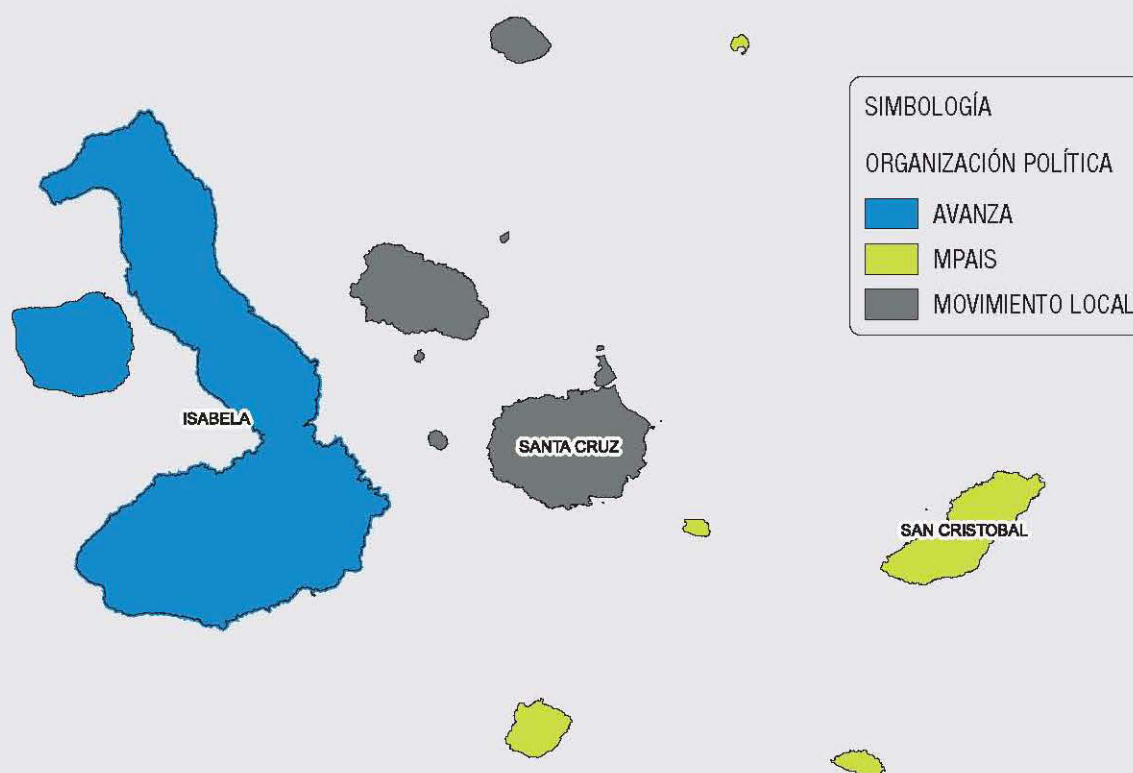


Alcaldes Electos Según Cantón y Organización Política - 2014



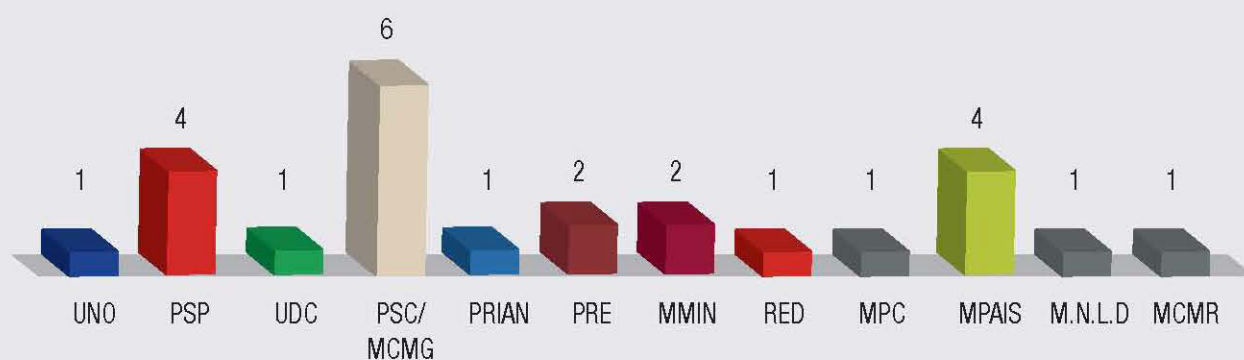
Cantón	Organización Política	Autoridades Electas	Votos 2014	% Votos Válidos 2014
		Nombre y Apellido		
Isabela	AVANZA	Pablo Gordillo Gil	625	39,6%
San Cristóbal	MPAIS	Pedro A Zapata R	1.440	32,8%
Santa Cruz	MIP	Leopoldo Bucheli Mora	3.470	42,8%

Mapa 18: Elecciones de Alcaldes 2014
Organización Política más Votada por Cantón





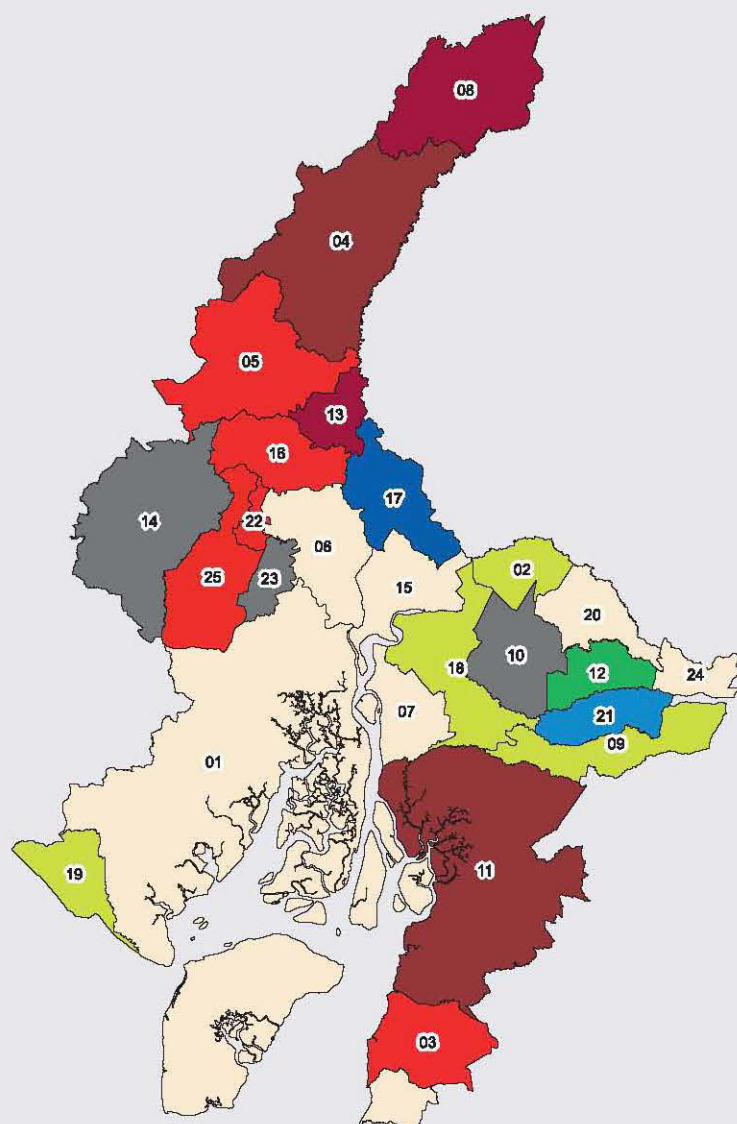
Alcaldes Electos Según Cantón y Organización Política - 2009

Cantón	Organización Política	Autoridades Electas	Votos 2009	% Votos Válidos 2009
		Nombre y Apellido		
A. Baquerizo Moreno	MPAIS	Jorge Eduardo Herrera Yáñez	4.215	38,3%
Balao	PSP	Luis Iván Castro Chiriboga	3.439	46,3%
Balzar	PRE	Cirilo Gonzáles Tomala	9.242	40,5%
Colimes	PSP	Jackeline Ordóñez M	2.444	27,0%
CrnI. Marcelino Maridueña	PRIAN	Nelson Marcelo Herrera Zumba	1.858	28,2%
Daule	PSC/MCMG	Pedro Salazar Barzola	19.281	37,2%
Durán	PSC/MCMG	Dalton Rafael Narváez Mendieta	35.944	41,5%
El Empalme	MMIN	Washington Alava Sabando	11.920	35,3%
El Triunfo	MPAIS	José David Martillo Pino	8.024	39,1%
Gral. A. Elizalde	PSC/MCMG	Lorens Olsen	2.200	40,8%
Guayaquil	PSC/MCMG	Jaime Nebot	761.699	68,4%
Isidro Ayora	RED	Ignacio Cercado Chóez	1.562	32,1%
Lomas de Sargentillo	PSP	Segundo Navarrete Bueno	3.326	42,0%
Milagro	MCMR	José Francisco Asan Wonsang	30.334	38,3%
Naranjal	PRE	Marcos Chica Cárdenas	8.540	32,0%
Naranjito	UDC	Máximo Betancourth Valarezo	5.255	31,9%
Nobol / Piedrahíta	M.N.L.D	Mariana Jácome	3.370	38,1%
Palestina	MMIN	Carlos Olvera Olvera	2.169	28,1%
Pedro Carbo	MPC	Ignacio Figueroa Gonzáles	7.453	37,5%
Playas	MPAIS	Michel Achi Marín	6.217	32,1%
Salitre	UNO	Francisco Javier León Flores	11.357	44,4%
Samborondón	PSC/MCMG	José Yúnez Parra	15.861	53,8%
Santa Lucía	PSP	Edson Alvarado A	6.592	36,2%
Simón Bolívar	PSC/MCMG	Jorge Vera Zavala	2.373	25,1%
Yaguachi	MPAIS	Daniel AVECILLA Arias	6.670	31,1%



Mapa 19: Elecciones de Alcaldes 2009
Organización Política más Votada por Cantón

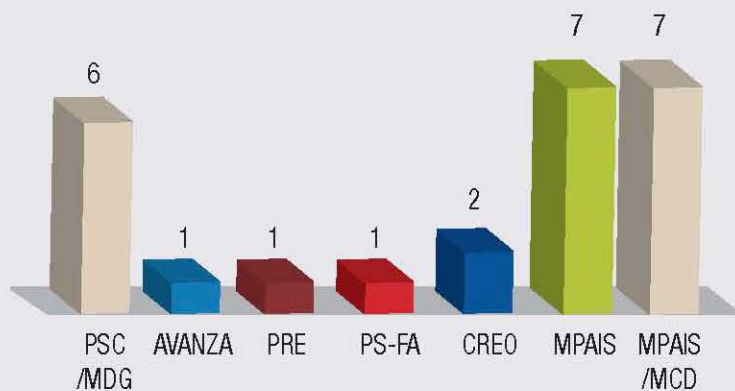
SIMBOLOGÍA	
ORGANIZACIÓN POLÍTICA	
	UNO
	PSP
	UDC
	PRIAN
	PRE
	MMIN
	RED
	MPAIS
	MOVIMIENTO LOCAL
	ALIANZA



Id	Cantón
01	Guayaquil
02	A. Baquerizo Moreno
03	Balao
04	Balzar
05	Colimes
06	Daule
07	Durán
08	El Empalme
09	El Triunfo
10	Milagro
11	Naranjal
12	Naranjito
13	Palestina
14	Pedro Carbo
15	Samborondón
16	Santa Lucía
17	Salitre
18	Yaguachi
19	Playas
20	Simón Bolívar
21	CrnI. Marcelino Maridueña
22	Lomas de Sargentillo
23	Nobol / Piedrahita
24	Gral. A. Elizalde
25	Isidro Ayora

Alcaldes Electos Según Cantón y Organización Política - 2014

Cantón	Organización Política	Autoridades Electas	Votos 2014	% Votos Válidos 2014
		Nombre y Apellido		
A. Baquerizo Moreno	AVANZA	Nicolás Ugalde Yánez	5.031	34,3%
Balao	MPAIS/MCD	Luis Castro Chiriboga	5.544	56,0%
Balzar	PRE	Cirilo Gonzáles Tomalá	11.059	36,0%
Colimes	MPAIS	Arturo Zambrano Parrales	4.232	34,1%
Crnl Marcelino Maridueñas	MPAIS/MCD	Nelson Herrera Zumba	2.697	33,9%
Daule	PSC/MDG	Pedro Ottón Salazar Barzola	31.470	45,0%
Durán	MPAIS/MCD	Alexandra Arce Pluas	62.189	49,9%
El Empalme	PS-FA	Lenín Valle Vera	21.585	47,3%
El Triunfo	PSC/MDG	Andrés Macías	15.355	52,2%
Gral. A. Elizalde	CREO	José Miranda Sacoto	1.835	25,7%
Guayaquil	PSC/MDG	Jaime Nebot	841.901	59,5%
Isidro Ayora	PSC/MDG	Rita Muñoz Martillo	1.382	21,1%
Lomas de Sargentillo	MPAIS/MCD	Segundo Navarrete Bueno	2.787	33,2%
Milagro	MPAIS/MCD	Denisse Robles	39.791	37,4%
Naranjal	MPAIS	Marcos Chica	16.977	45,9%
Naranjito	MPAIS	Marcos Onofre López	8.027	35,4%
Nobol / Piedrahita	MPAIS	Mariana Jácome Alvarez	5.961	50,7%
Palestina	PSC/MDG	Luis Palma López	2.993	28,8%
Pedro Carbo	MPAIS	Ignacio Figueroa	8.679	43,8%
Playas	MPAIS/MCD	Miriam Lucas	5.814	21,5%
Salitre	MPAIS/MCD	Francisco León Flores	14.264	42,8%
Samborondón	PSC/MDG	José Miguel Yunez Parra	24.658	58,8%
Santa Lucía	MPAIS	Miguel Angel Solorzano	13.198	58,8%
Simón Bolívar	CREO	Johnny Firmat Chang	4.652	34,7%
Yaguachi	MPAIS	Daniel Avecilla Arias	8.308	34,0%

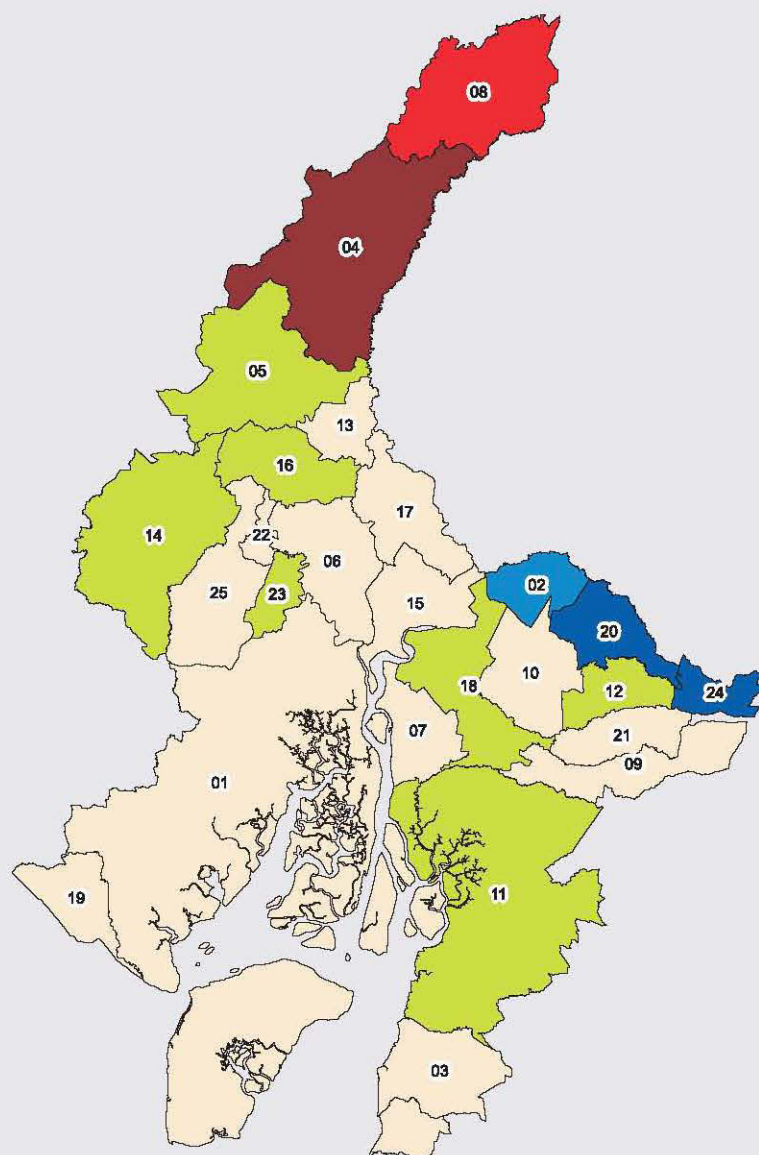


Mapa 20: Elecciones de Alcaldes 2014
Organización Política más Votada por Cantón

SIMBOLOGÍA

ORGANIZACIÓN POLÍTICA


- AVANZA
- PRE
- PS-FA
- CREO
- MPAIS
- ALIANZA



Id	Cantón
01	Guayaquil
02	A. Baquerizo Moreno
03	Balao
04	Balzar
05	Colimes
06	Daule
07	Durán
08	El Empalme
09	El Triunfo
10	Milagro
11	Naranjal
12	Naranjito
13	Palestina
14	Pedro Carbo
15	Samborondón
16	Santa Lucía
17	Salitre
18	Yaguachi
19	Playas
20	Simón Bolívar
21	Crnl. Marcelino Maridueña
22	Lomas de Sargentillo
23	Nobol / Piedrahita
24	Gral. A. Elizalde
25	Isidro Ayora

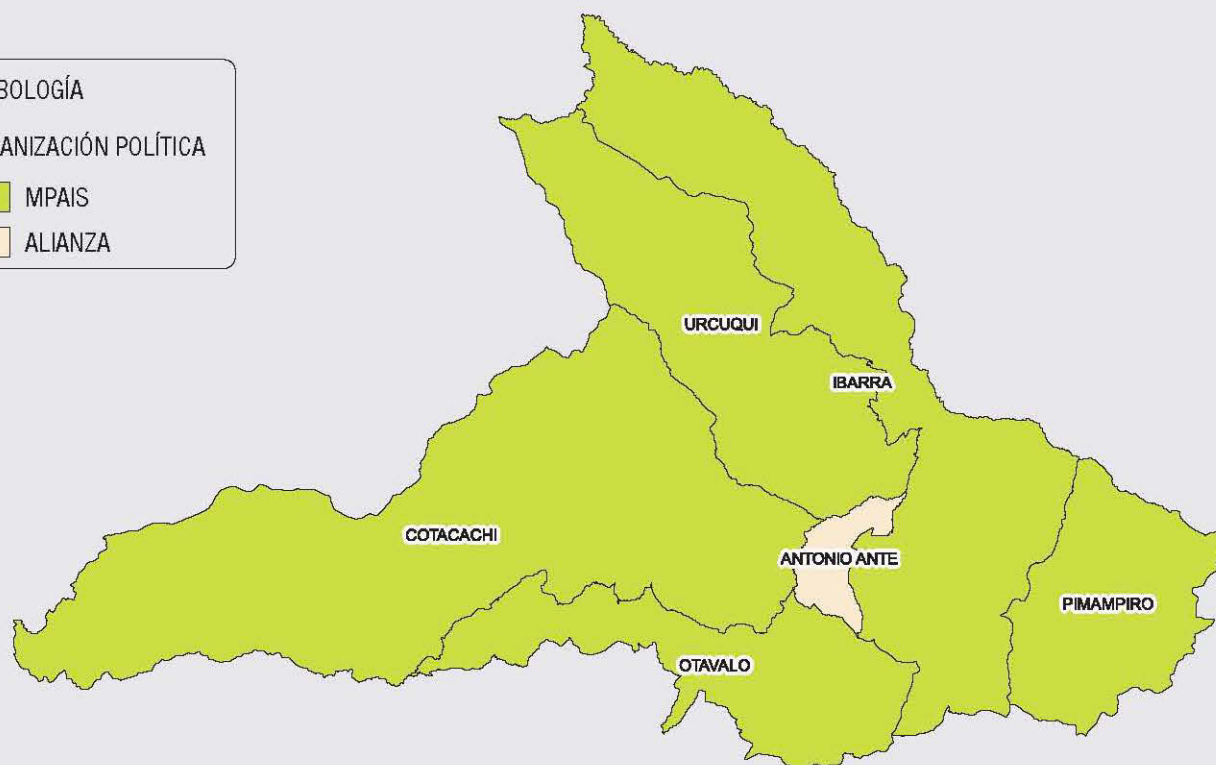
Alcaldes Electos Según Cantón y Organización Política - 2009

Cantón	Organización Política	Autoridades Electas	Votos 2009	% Votos Válidos 2009
		Nombre y Apellido		
Antonio Ante	MPAIS/PS-FA	Richard Calderón	18.365	100,0%
Cotacachi	MPAIS	Alberto Anrango	8.692	46,0%
Ibarra	MPAIS	Jorge Martínez Vásquez	38.979	42,7%
Otavalo	MPAIS	Mario Conejo Maldonado	20.177	42,4%
Pimampiro	MPAIS	José Daza	1.789	22,1%
Urcuquí	MPAIS	Nelson Felix	2.928	35,0%



Mapa 21: Elecciones de Alcaldes 2009
Organización Política más Votada por Cantón

SIMBOLOGÍA	
ORGANIZACIÓN POLÍTICA	
	MPAIS
	ALIANZA

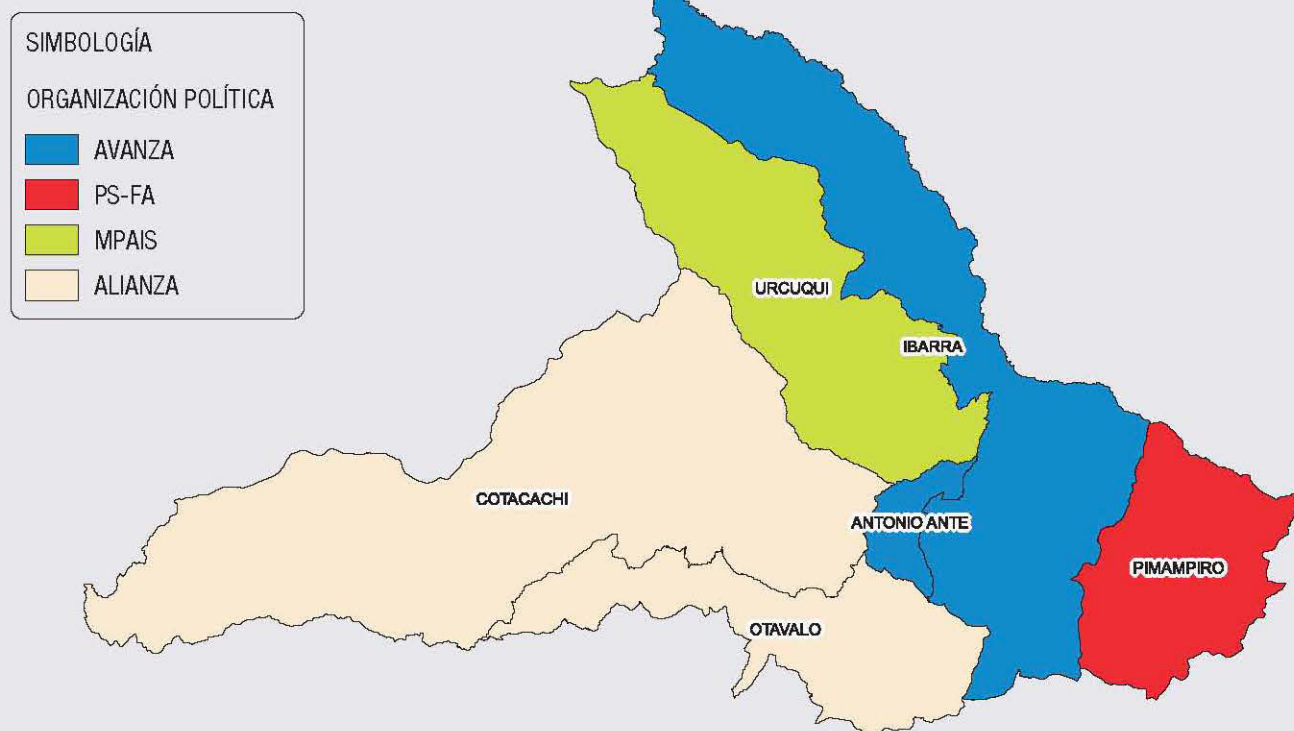


Alcaldes Electos Según Cantón y Organización Política - 2014



Cantón	Organización Política	Autoridades Electas	Votos 2014	% Votos Válidos 2014
		Nombre y Apellido		
Antonio Ante	AVANZA	Fabián Efrén Posso Padilla	12.894	49,8%
Cotacachi	MVBK/AVANZA	Jomar Cevallos	11.873	50,4%
Ibarra	AVANZA	Alvaro Castillo	69.009	61,2%
Otavaló	AVANZA/MFC	Gustavo Pareja	29.333	47,6%
Pimampiro	PS-FA	Oscar Narváez R	3.075	32,4%
Urququí	MPAIS	Julio Cruz	4.677	46,2%

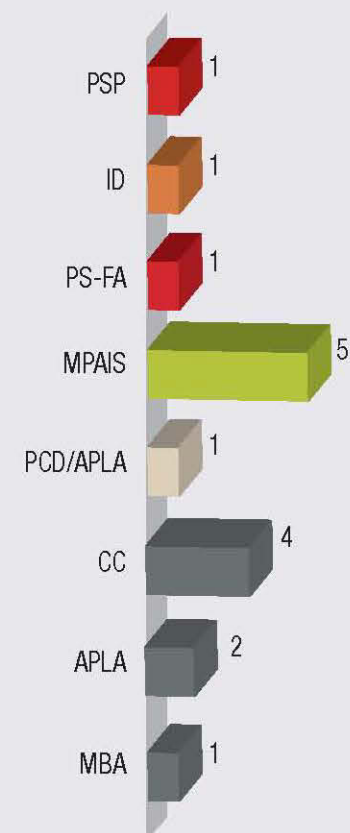
Mapa 22: Elecciones de Alcaldes 2014
Organización Política más Votada por Cantón



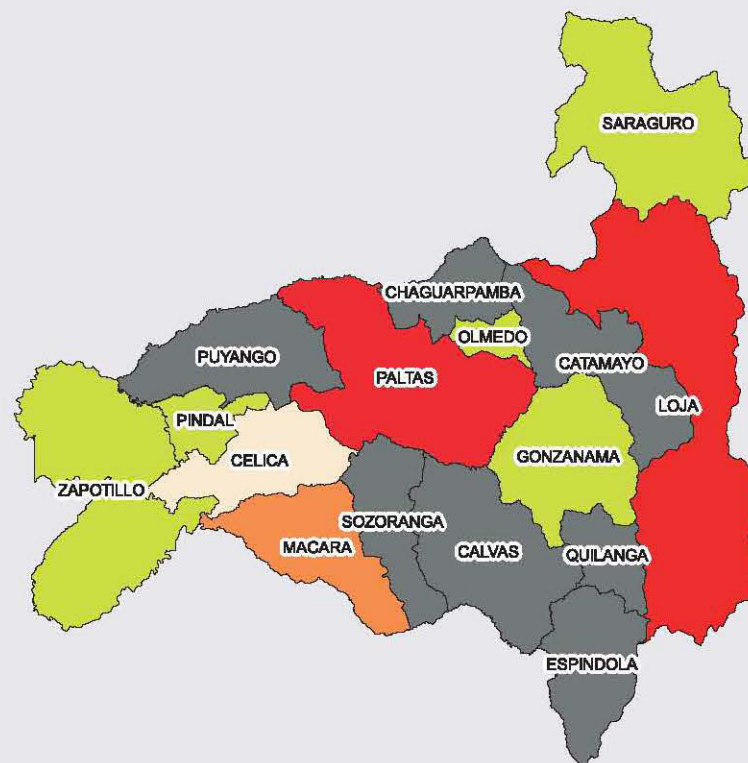
PROVINCIA: LOJA

Alcaldes Electos Según Cantón y Organización Política - 2009


Cantón	Organización Política	Autoridades Electas	Votos 2009	% Votos Válidos 2009
		Nombre y Apellido		
Calvas	MBA	Alex Padilla	4.158	32,5%
Catamayo	APLA	Marco Salinas	8.168	58,1%
Celica	PCD/APLA	Oswaldo Román	3.669	56,4%
Chaguarpamba	CC	Víctor Hugo Largo	1.586	39,8%
Espíndola	CC	Antonio García	3.917	55,9%
Gonzanamá	MPAIS	Norman Espinoza	2.612	39,8%
Loja	PS-FA	Jorge Arturo Bailón Abad	38.769	37,4%
Macará	ID	Pedro Quito Orellana	4.655	50,4%
Olmedo	MPAIS	Jorge Márquez	1.378	47,7%
Paltas	PSP	Jorge Luis Feijoo V	3.081	29,1%
Pindal	MPAIS	Bolívar Jumbo Lapo	2.336	52,9%
Puyango	CC	Víctor Hugo Tinoco M	2.952	37,1%
Quilanga	APLA	Francisco Jaramillo	1.408	52,4%
Saraguro	MPAIS	Jairo Montaña	5.018	38,9%
Sozoranga	CC	Romeo Moreno	1.516	45,5%
Zapotillo	MPAIS	Ramiro Valdivieso Celi	3.141	53,4%



Mapa 23: Elecciones de Alcaldes 2009
Organización Política más Votada por Cantón



Alcaldes Electos Según Cantón y Organización Política - 2014



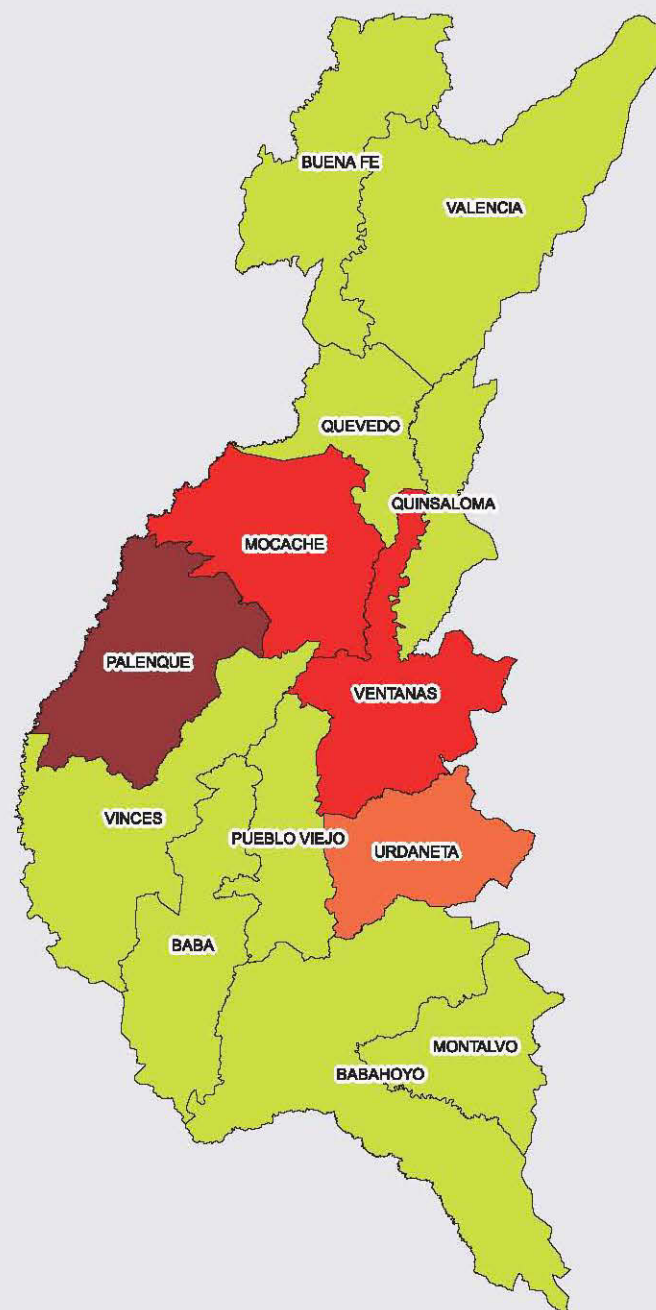
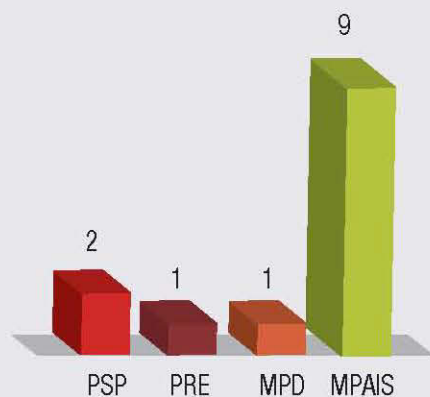
Cantón	Organización Política	Autoridades Electas	Votos 2014	% Votos Válidos 2014
		Nombre y Apellido		
Calvas	CREO/CUP	Mario Cueva Bravo	5.397	33,2%
Catamayo	APLA	Janet Del Cisne Guerrero	6.695	35,8%
Celica	SUMA	Manuel Orbe	2.415	30,9%
Chaguarpamba	MPAIS	Líder Córdova Robles	1.519	34,7%
Espíndola	MEU	Manuel Andrade	4.572	49,0%
Gonzanamá	CREO/CUP	Paulo Herrera	4.676	57,9%
Loja	ARE	José Bolívar Castillo Vivanco	40.584	30,3%
Macará	MPPCD	Roberto Carlos Viñan Rueda	3.762	32,8%
Olmedo	AVANZA	Raúl Armijos	1.421	42,1%
Paltas	SUMA	Ramiro Maita Sánchez	4.450	31,9%
Pindal	PS-FA	Livar Bustamante	2.228	40,6%
Puyango	MPPCD	Patricio Granda Sánchez	4.588	44,7%
Quilanga	APLA	Francisco Jaramillo Alverca	1.166	37,2%
Saraguro	MUPP/CUP	Abel Sarango	6.871	39,4%
Sozoranga	CREO/CUP	Fredi Guerrero	2.400	58,5%
Zapotillo	MAF	Yuliana Rogel Moncada	3.448	46,1%

Mapa 24: Elecciones de Alcaldes 2014
Organización Política más Votada por Cantón



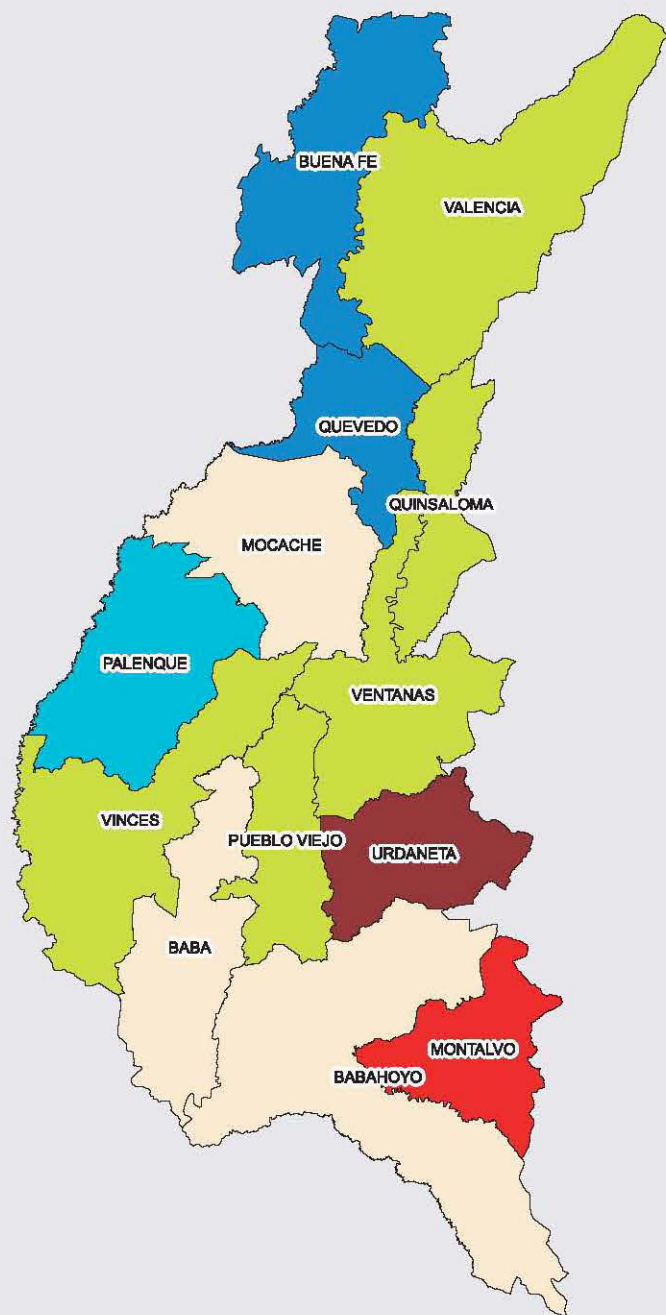
Alcaldes Electos Según Cantón y Organización Política - 2009

Cantón	Organización Política	Autoridades Electas	Votos 2009	% Votos Válidos 2009
		Nombre y Apellido		
Baba	MPAIS	Sonia Lucrecia Palacios Velásquez	7.306	44,8%
Babahoyo	MPAIS	Kharla Chávez Bajaña	29.309	40,6%
Buena Fe	MPAIS	Luis Ramón Zambrano Bello	15.261	55,3%
Mocache	PSP	Leandro Ullon Rodríguez	5.191	37,7%
Montalvo	MPAIS	Angel Manuel Erazo Galeas	3.120	27,1%
Palenque	PRE	Clovis Alvarez Mosquera	2.437	29,4%
Pueblo Viejo	MPAIS	Carlos Ortega Barzola	8.238	52,1%
Quevedo	MPAIS	John Salcedo	28.183	33,6%
Quinsaloma	MPAIS	Pascual Braulio Manobanda Muñoz	1.726	33,9%
Urdaneta	MPD	Eloy De Loor Macías	4.768	33,3%
Valencia	MPAIS	Juan Carlos Troya F	8.850	59,2%
Ventanas	PSP	Carlos Agapito Carriel Abad	11.929	40,3%
Vinces	MPAIS	Francisco León Veas	9.449	30,7%

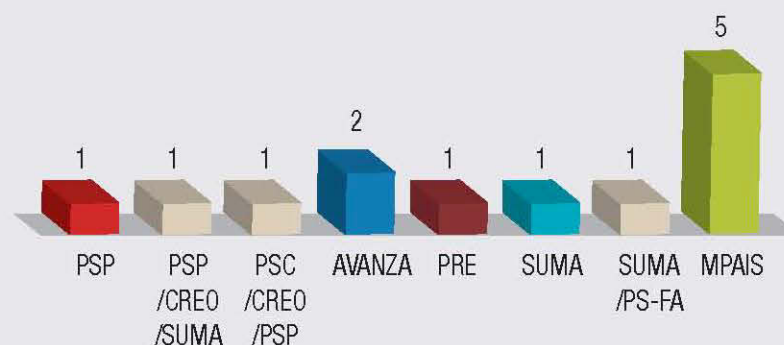
 Mapa 25: Elecciones de Alcaldes 2009
 Organización Política más Votada por Cantón


Alcaldes Electos Según Cantón y Organización Política - 2014

Mapa 26: Elecciones de Alcaldes 2014
Organización Política más Votada por Cantón



Cantón	Organización Política	Autoridades Electas	Votos 2014	% Votos Válidos 2014
		Nombre y Apellido		
Baba	SUMA/PS-FA	Mónica Salazar H	8.977	42,0%
Babahoyo	PSC/CREO/PSP	Jonny Terán	53.723	61,4%
Buena Fe	AVANZA	Eduardo Mendoza Palma	19.015	51,5%
Mocache	PSP/CREO/SUMA	Leandro Ullón Rodríguez	6.226	34,2%
Montalvo	PSP	Elifonso Cortéz	7.063	49,8%
Palenque	SUMA	Alberto Ullón Loor	4.791	44,8%
Pueblo Viejo	MPAIS	Carlos Ortega Barzola	7.896	39,2%
Quevedo	AVANZA	Jorge Domínguez López	49.489	46,1%
Quinsaloma	MPAIS	Braulio Manobanda Muñoz	2.102	30,9%
Urdaneta	PRE	Emilio Subia Vera	6.567	37,5%
Valencia	MPAIS	Juan Carlos Troya Fuertes	12.872	64,2%
Ventanas	MPAIS	Patricio Urrutia Espinoza	15.251	40,6%
Vinces	MPAIS	Cristian Raúl Villasagua S	11.284	28,8%



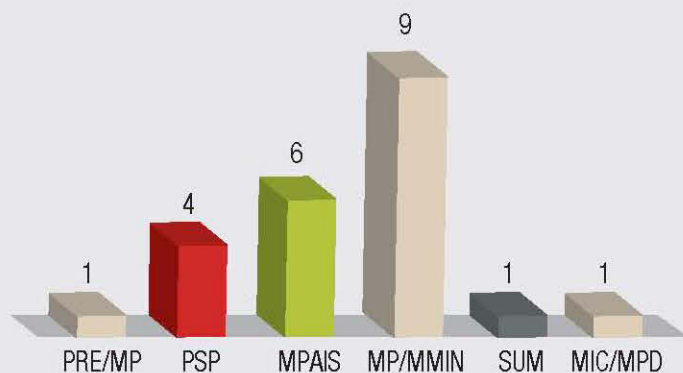
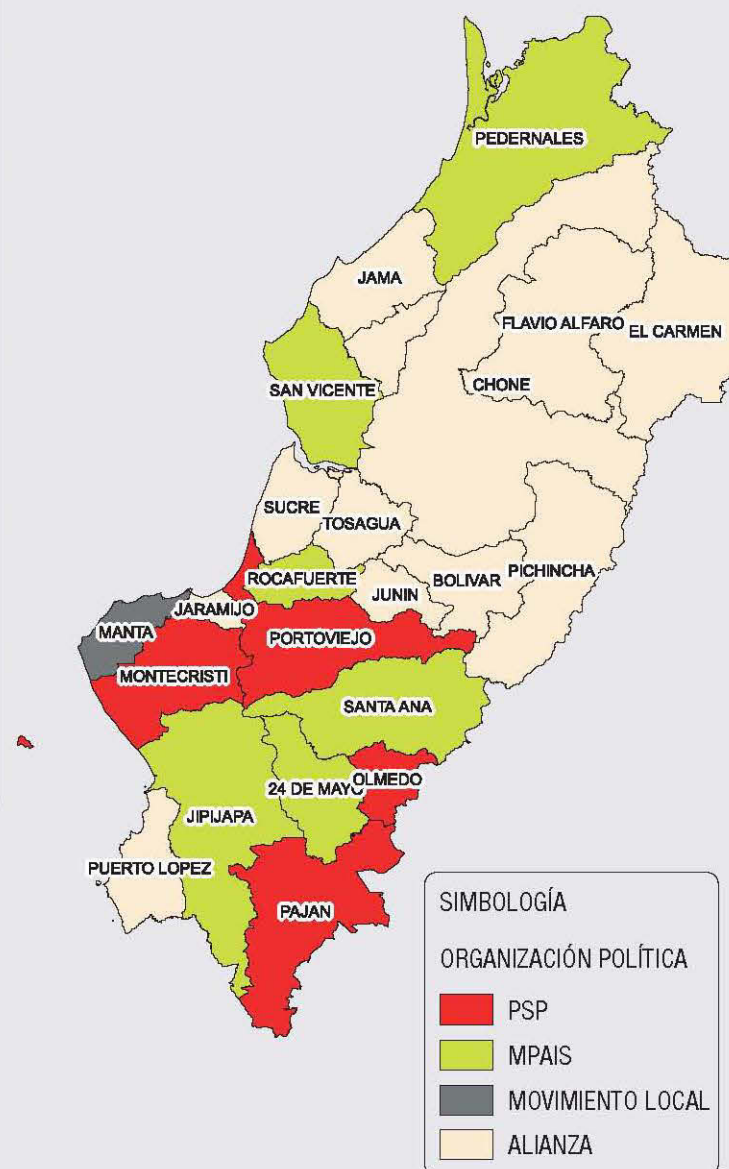
SIMBOLOGÍA

ORGANIZACIÓN POLÍTICA



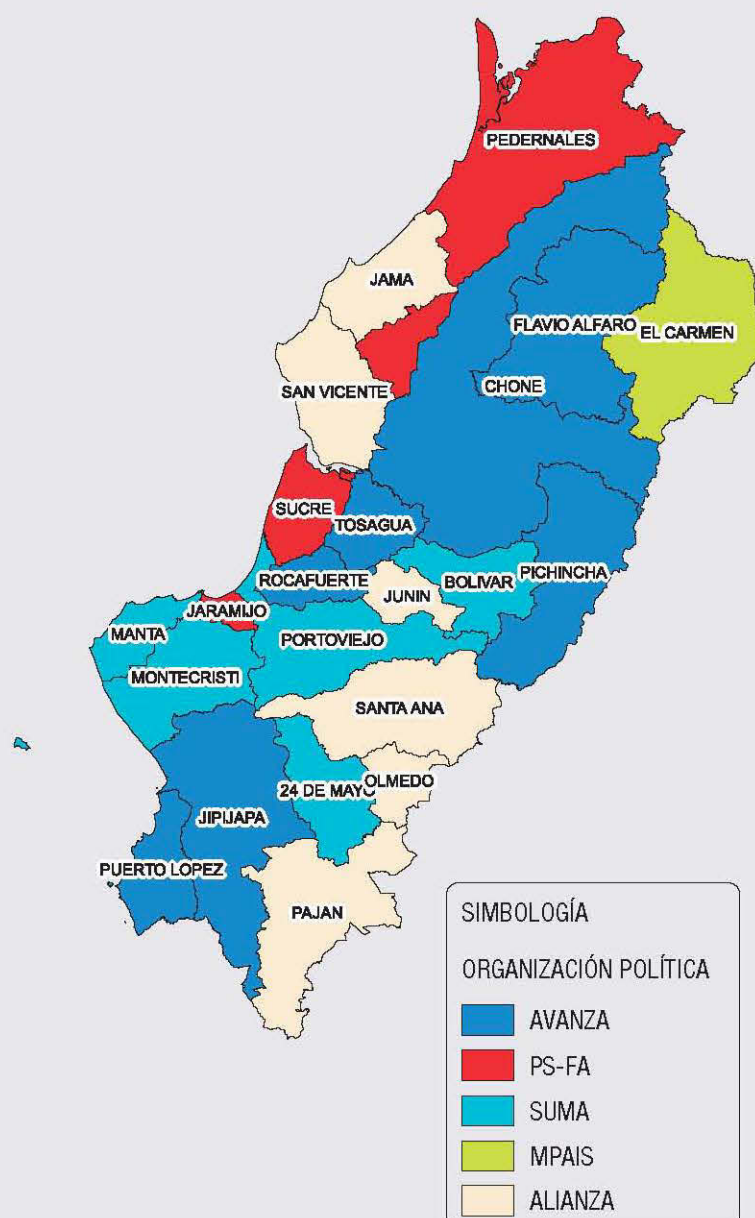
Alcaldes Electos Según Cantón y Organización Política - 2009

Cantón	Organización Política	Autoridades Electas Nombre y Apellido	Votos 2009	% Votos Válidos 2009
24 De Mayo	MPAIS	Bairon Arturo Toala Rodríguez	4.726	33,6%
Bolívar	MP/MMIN	Ramón González Alava	8.333	39,4%
Chone	MP/MMIN	Italo Colamarco	16.634	29,2%
El Carmen	MP/MMIN	Hugo Benjamín Cruz Andrade	23.172	62,7%
Flavio Alfaro	MP/MMIN	Jaminton Intriago Alcívar	5.401	42,0%
Jama	MP/MMIN	Alex Cevallos Medina	2.112	36,4%
Jaramijó	MP/MMIN	Doris López Alonso	4.202	54,0%
Jipijapa	MPAIS	Johnny Cañarte	14.988	43,1%
Junín	MP/MMIN	Luis Mendoza Giler	3.350	30,5%
Manta	SUM	Jaime Estrada B	39.239	35,9%
Montecristi	PSP	Washington Arteaga	6.735	26,2%
Olmedo	PSP	Jacinto Zamora Rivera	2.389	39,3%
Paján	PSP	Natael Morán C	5.112	22,9%
Pedernales	MPAIS	Manuel Isidro Panezo Rojas	6.679	34,1%
Pichincha	PRE/MP	Domingo López Rodríguez	6.623	41,4%
Portoviejo	PSP	Humberto Guillén Murillo	37.807	30,0%
Puerto López	MIC/MPD	Colón Izurieta Vásquez	2.920	28,0%
Rocafuerte	MPAIS	Roque Emigdio Rivadeneira Moreira	10.302	55,2%
San Vicente	MPAIS	Humberto García	3.517	34,7%
Santa Ana	MPAIS	Fernando Cedeño Zambrano	11.386	46,5%
Sucre	MP/MMIN	Carlos Mendoza	9.464	33,4%
Tosagua	MP/MMIN	Elba González Alava	9.048	45,5%

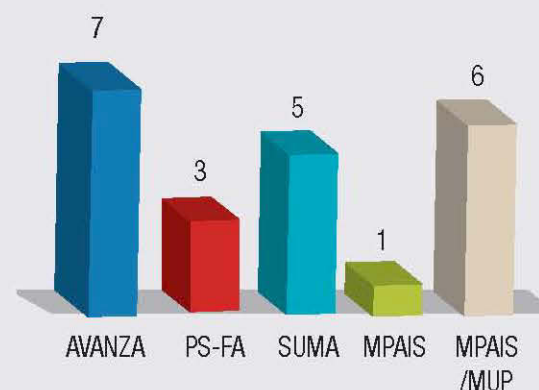
 Mapa 27: Elecciones de Alcaldes 2009
 Organización Política más Votada por Cantón


Alcaldes Electos Según Cantón y Organización Política - 2014

Mapa 28: Elecciones de Alcaldes 2014
Organización Política más Votada por Cantón

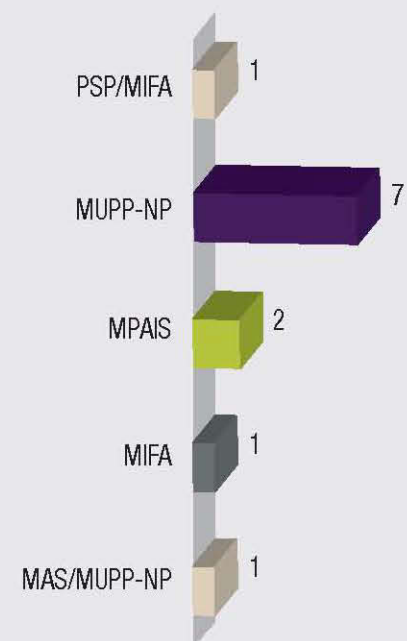
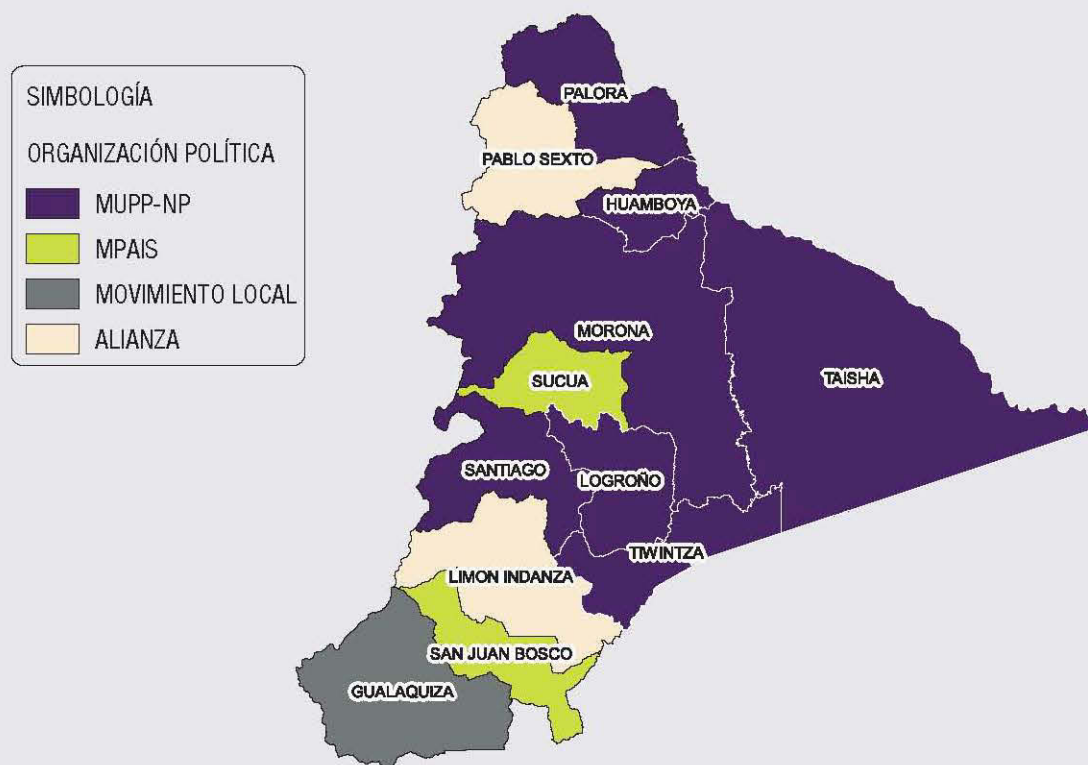


Cantón	Organización Política	Autoridades Electas	Votos 2014	% Votos Válidos 2014
		Nombre y Apellido		
24 De Mayo	SUMA	Ramón Vicente Cedeño	6.902	39,5%
Bolívar	SUMA	Ramón González	7.577	28,8%
Chone	AVANZA	Deyton Alcívar	33.034	47,1%
El Carmen	MPAIS	Hugo Benjamín Cruz Andrade	22.528	42,7%
Flavio Alfaro	AVANZA	Eduardo Cedeño Mendoza	6.468	38,1%
Jama	MPAIS/MUP	Angel Rojas	2.654	34,8%
Jaramijó	PS-FA	Bawer Bailon Pico	2.532	24,9%
Jipijapa	AVANZA	Teodoro Andrade Almeida	18.215	40,8%
Junín	MPAIS/MUP	Kléber Solorzano Villavicencio	4.924	36,9%
Manta	SUMA	Jorge Zambrano	75.746	53,5%
Montecristi	SUMA	Ricardo Quijije Anchundia	10.164	29,5%
Olmedo	MPAIS/MUP	Jacinto Zamora	1.877	26,5%
Paján	MPAIS/MUP	Galo Borbor Flores	13.647	55,0%
Pedernales	PS-FA	Gabriel Alcivar Robles	13.210	48,1%
Pichincha	AVANZA	Nilo Alava Molina	10.187	53,1%
Portoviejo	SUMA	Agustín Casanova	65.051	40,3%
Puerto López	AVANZA	Miguel Plúa M	3.922	30,2%
Rocafuerte	AVANZA	Pacífico Zambrano	11.776	49,8%
San Vicente	MPAIS/MUP	Rossana Cevallos	6.554	51,5%
Santa Ana	MPAIS/MUP	Fernando Cedeño	5.890	21,5%
Sucré	PS-FA	Manuel Gilces Mero	12.632	36,0%
Tosagua	AVANZA	Leonardo Sánchez L	10.115	41,2%

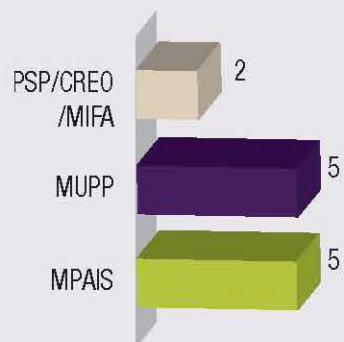


Alcaldes Electos Según Cantón y Organización Política - 2009

Cantón	Organización Política	Autoridades Electas	Votos 2009	% Votos Válidos 2009
		Nombre y Apellido		
Gualaquiza	MIFA	Franklin Mejía	4.083	58,5%
Huamboya	MUPP-NP	Isabel Huambaquete	974	36,6%
Limón Indanza	MAS/MUPP-NP	Tarquino Cajamarca	1.895	43,8%
Logroño	MUPP-NP	Galo Utitaj	1.103	43,1%
Morona	MUPP-NP	Hipólito Entza	4.081	27,9%
Pablo Sexto	PSP/MIFA	Víctor González	586	53,8%
Palora	MUPP-NP	Luis Heras Calle	1.122	33,2%
San Juan Bosco	MPAIS	Cristiam Saquicela Galarza	861	46,6%
Santiago	MUPP-NP	Lauro Mejía	1.540	35,4%
Sucúa	MPAIS	Saúl Cárdenas Riera	3.639	47,5%
Taisha	MUPP-NP	Celestino Wisum	2.769	66,4%
Tiwinza	MUPP-NP	Jorge Chamik	1.068	46,8%

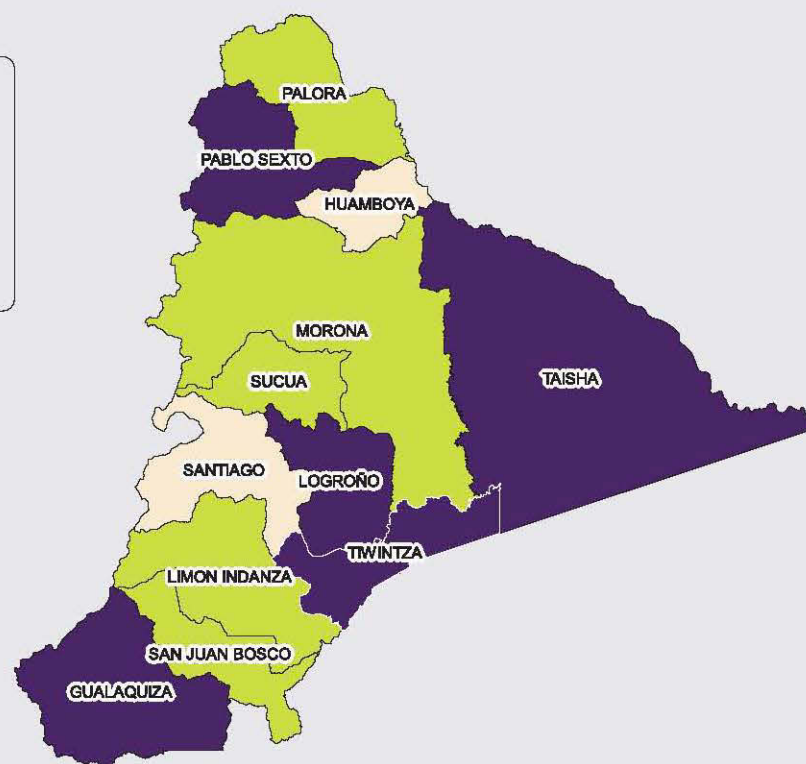
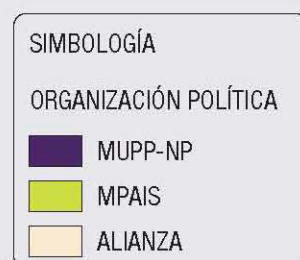

 Mapa 29: Elecciones de Alcaldes 2009
 Organización Política más Votada por Cantón


Alcaldes Electos Según Cantón y Organización Política - 2014



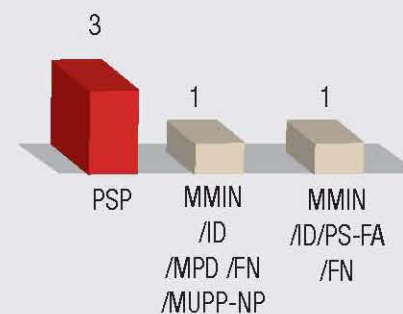
Cantón	Organización Política	Autoridades Electas	Votos 2014	% Votos Válidos 2014
		Nombre y Apellido		
Gualaquiza	MUPP	Patricio Avila Choco	4.071	41,2%
Huamboya	PSP/CREO/MIFA	Ramón Martínez Jua Yurangui	2.029	51,7%
Limón Indanza	MPAIS	Freddy Torres	2.378	40,6%
Logroño	MUPP	Rosendo Nurinkias	1.128	32,4%
Morona	MPAIS	Roberto Villarreal Cambizaca	8.448	38,6%
Pablo Sexto	MUPP	Rafael Antuni	567	46,0%
Palora	MPAIS	Marcelo Porras	1.971	41,5%
San Juan Bosco	MPAIS	Cristiam Saquicela Galarza	1.047	40,8%
Santiago	PSP/CREO/MIFA	Segundo Rafael Ruiz Rodríguez	1.950	34,2%
Sucúa	MPAIS	Gilberto Saúl Cárdenas Riera	4.398	40,9%
Taisha	MUPP	Cergio Ayuy	5.717	77,4%
Tiwintza	MUPP	Oswaldo Mankash	1.583	45,2%

Mapa 30: Elecciones de Alcaldes 2014
Organización Política más Votada por Cantón



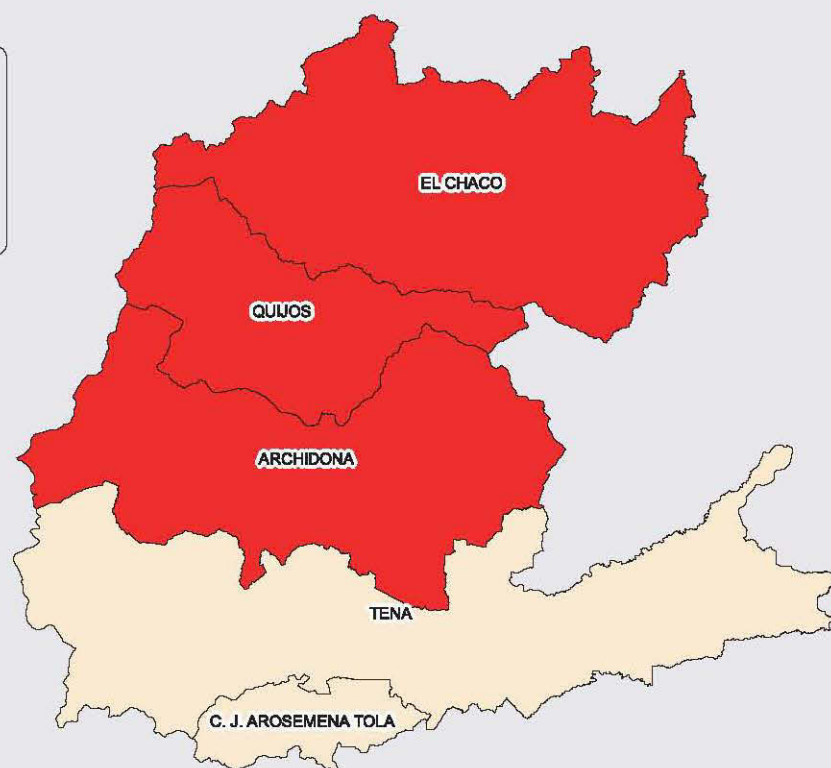
Alcaldes Electos Según Cantón y Organización Política - 2009

Cantón	Organización Política	Autoridades Electas	Votos 2009	% Votos Válidos 2009
		Nombre y Apellido		
Archidona	PSP	José Toapanta	4.131	38,7%
C. J. Arosemena Tola	MMIN/ID/PS-FA/ FN	Edgar Jiménez	735	36,6%
El Chaco	PSP	Javier Chávez	1.608	41,1%
Quijos	PSP	Javier Vinueza	1.560	47,2%
Tena	MMIN/ID/MPD/ FN/MUPP-NP	Washington Varela	9.939	40,6%

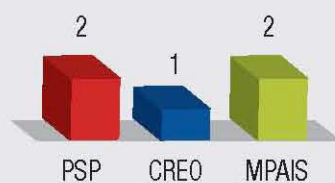


Mapa 31: Elecciones de Alcaldes 2009
Organización Política más Votada por Cantón

SIMBOLOGÍA	
ORGANIZACIÓN POLÍTICA	
■	PSP
■	ALIANZA

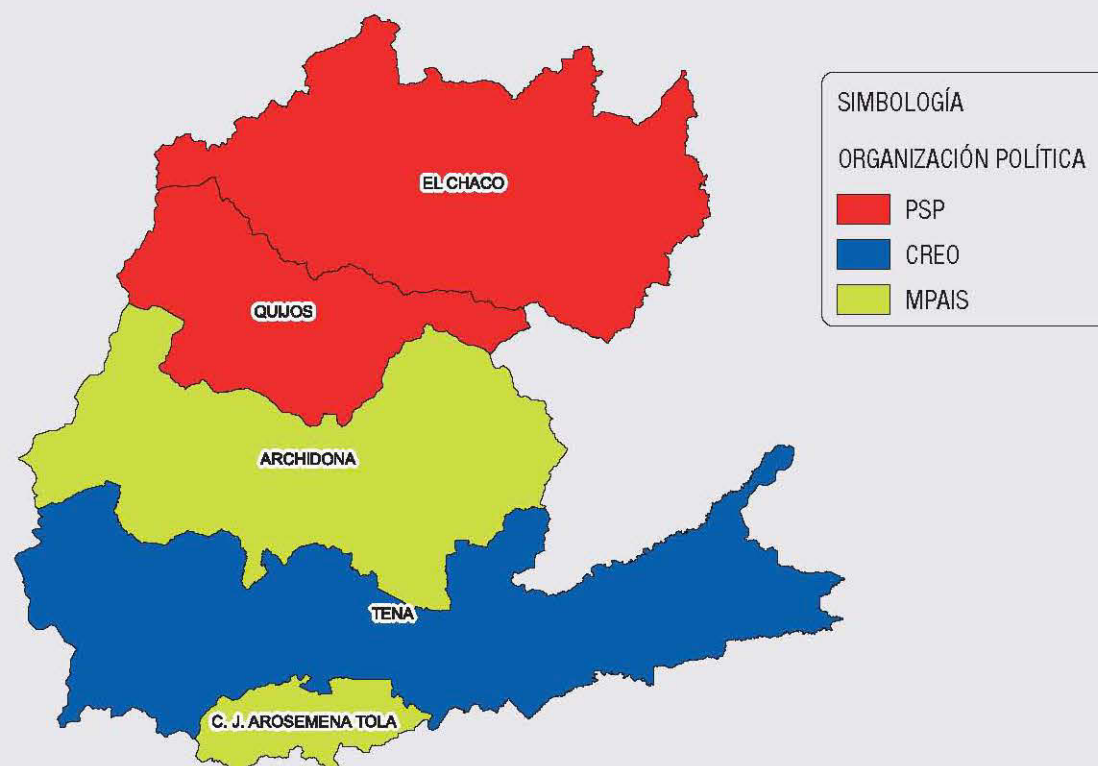


Alcaldes Electos Según Cantón y Organización Política - 2014



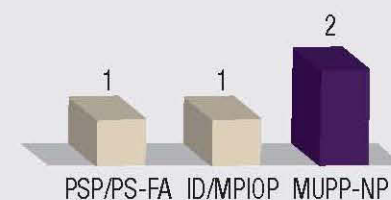
Cantón	Organización Política	Autoridades Electas	Votos 2014	% Votos Válidos 2014
		Nombre y Apellido		
Archidona	MPAIS	Jaime Shiguango Pisango	4.947	34,1%
C. J. Arosemena Tola	MPAIS	Luis Rodrigo Caiza Curipallo	568	26,4%
El Chaco	PSP	Duval García	2.979	53,2%
Quijos	PSP	Javier Vinuesa	1.681	41,1%
Tena	CREO	Kléver Estanislao Ron	12.052	36,4%

Mapa 32: Elecciones de Alcaldes 2014
Organización Política más Votada por Cantón

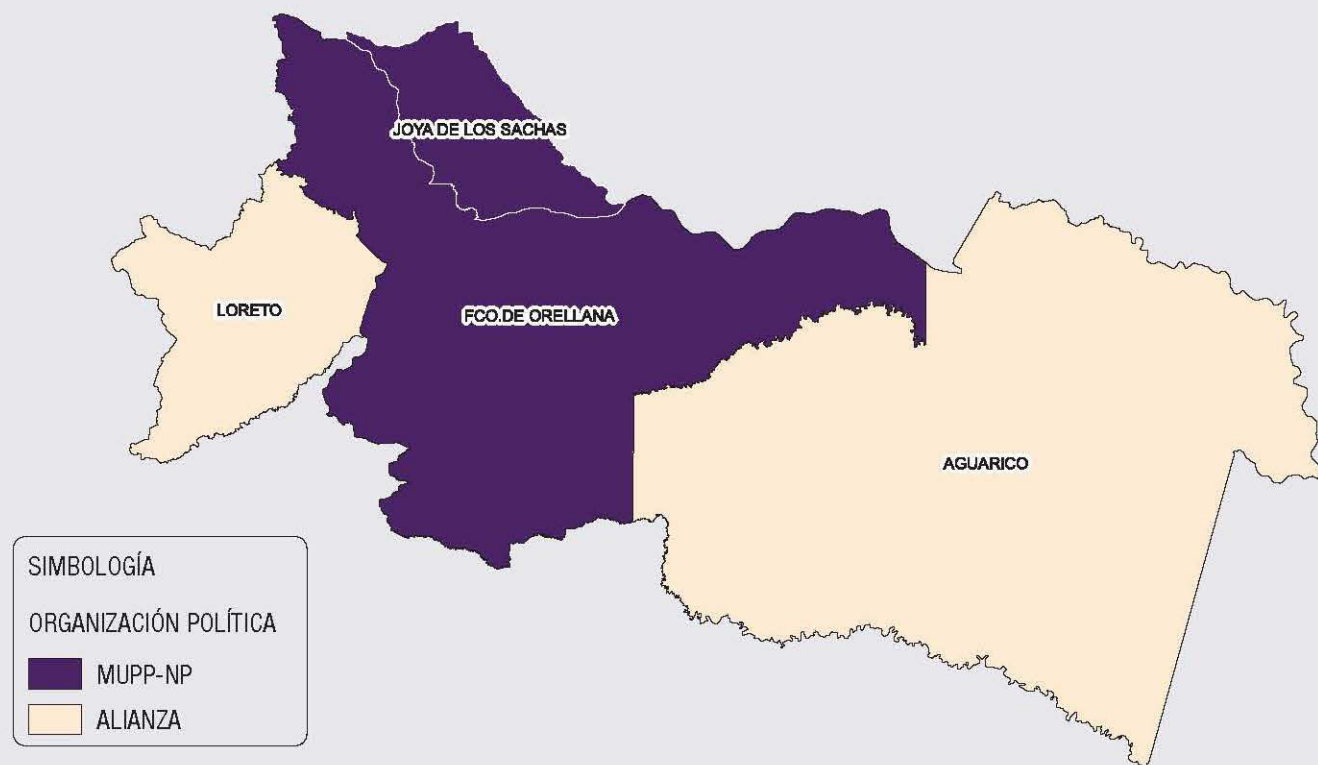


Alcaldes Electos Según Cantón y Organización Política - 2009

Cantón	Organización Política	Autoridades Electas	Votos 2009	% Votos Válidos 2009
		Nombre y Apellido		
Aguarico	ID/MPIOP	Franklin Cox Sanmiguel	1.125	49,6%
Fco.de Orellana	MUPP-NP	Anita Rivas Parraga	9.326	35,5%
Joya de los Sachas	MUPP-NP	Telmo Ureña	6.319	41,5%
Loreto	PSP/PS-FA	René Grefa	3.321	47,7%



Mapa 33: Elecciones de Alcaldes 2009
Organización Política más Votada por Cantón

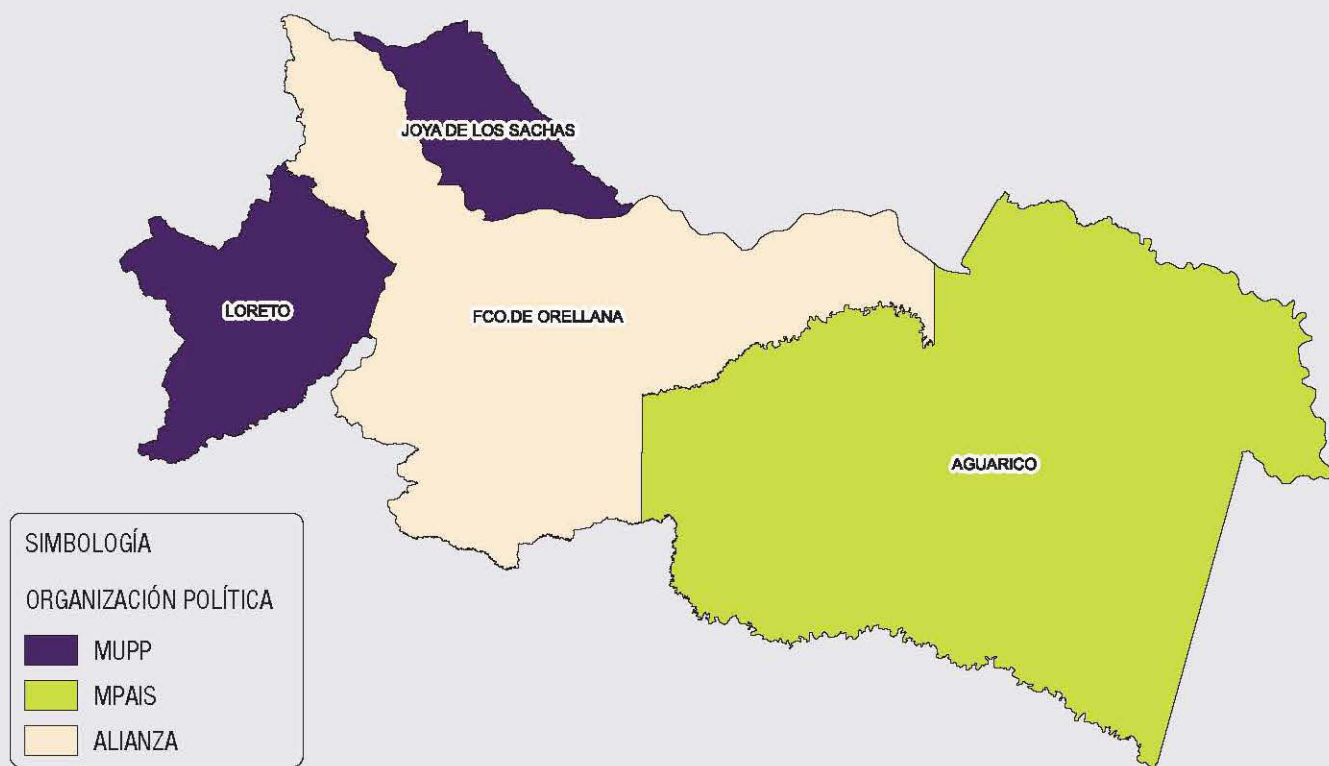


Alcaldes Electos Según Cantón y Organización Política - 2014



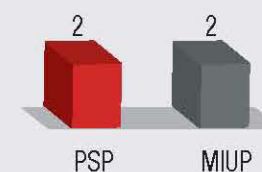
Cantón	Organización Política	Autoridades Electas	Votos 2014	% Votos Válidos 2014
		Nombre y Apellido		
Aguarico	MPAIS	Franklin Cox Sanmiguel	1.257	49,4%
Fco.de Orellana	MPAIS/MP	Anita Rivas Párraga	15.351	39,4%
Joya De Los Sachas	MUPP	Rodrigo Fabián Román Galarza	11.078	51,0%
Loreto	MUPP	Wellington Serrano Bonilla	3.901	36,3%

Mapa 34: Elecciones de Alcaldes 2014
Organización Política más Votada por Cantón

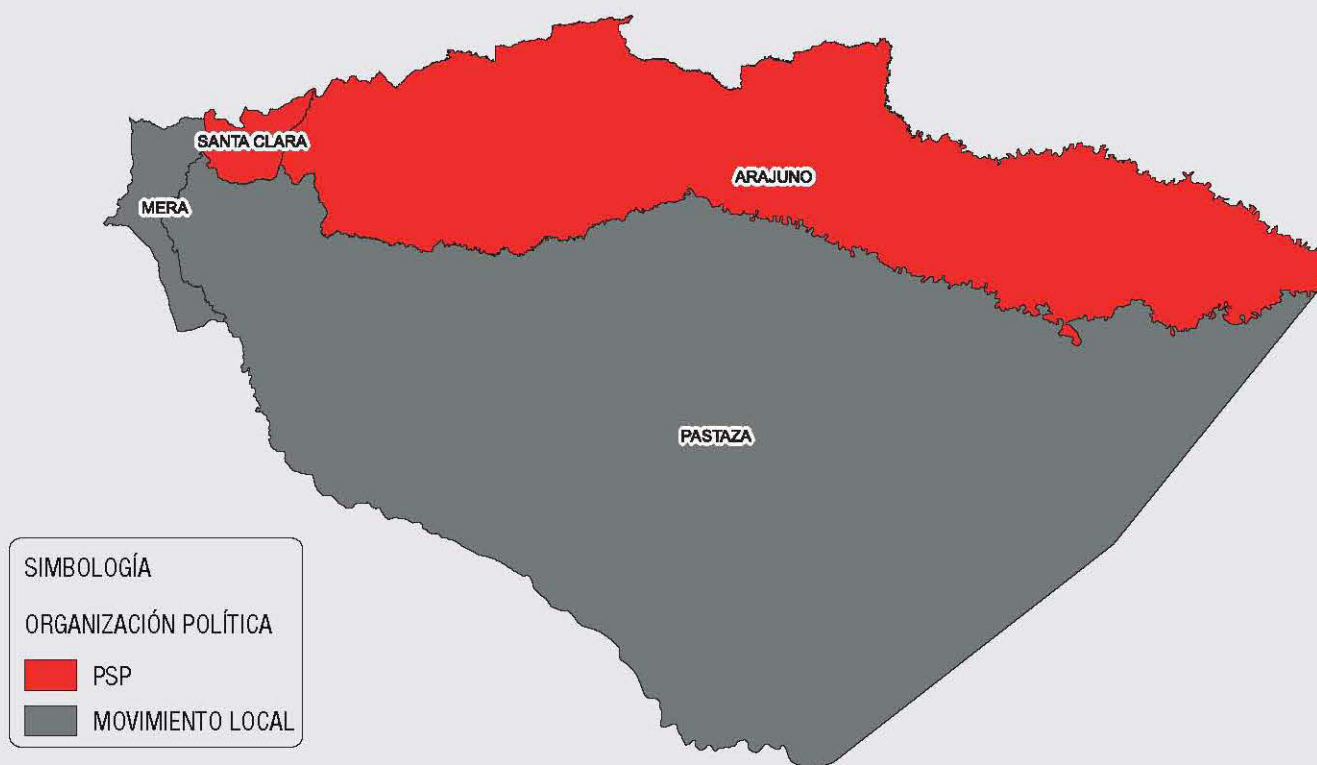


Alcaldes Electos Según Cantón y Organización Política - 2009


Cantón	Organización Política	Autoridades Electas	Votos 2009	% Votos Válidos 2009
		Nombre y Apellido		
Arajuno	PSP	Mario Efraín López Andi	1.132	44,3%
Mera	MIUP	Irma Mirian Jurado Tamayo	2.115	44,2%
Pastaza	MIUP	Germán Flores Meza	8.277	31,8%
Santa Clara	PSP	Víctor Hugo Verdesoto	1.272	53,9%



Mapa 35: Elecciones de Alcaldes 2009
Organización Política más Votada por Cantón

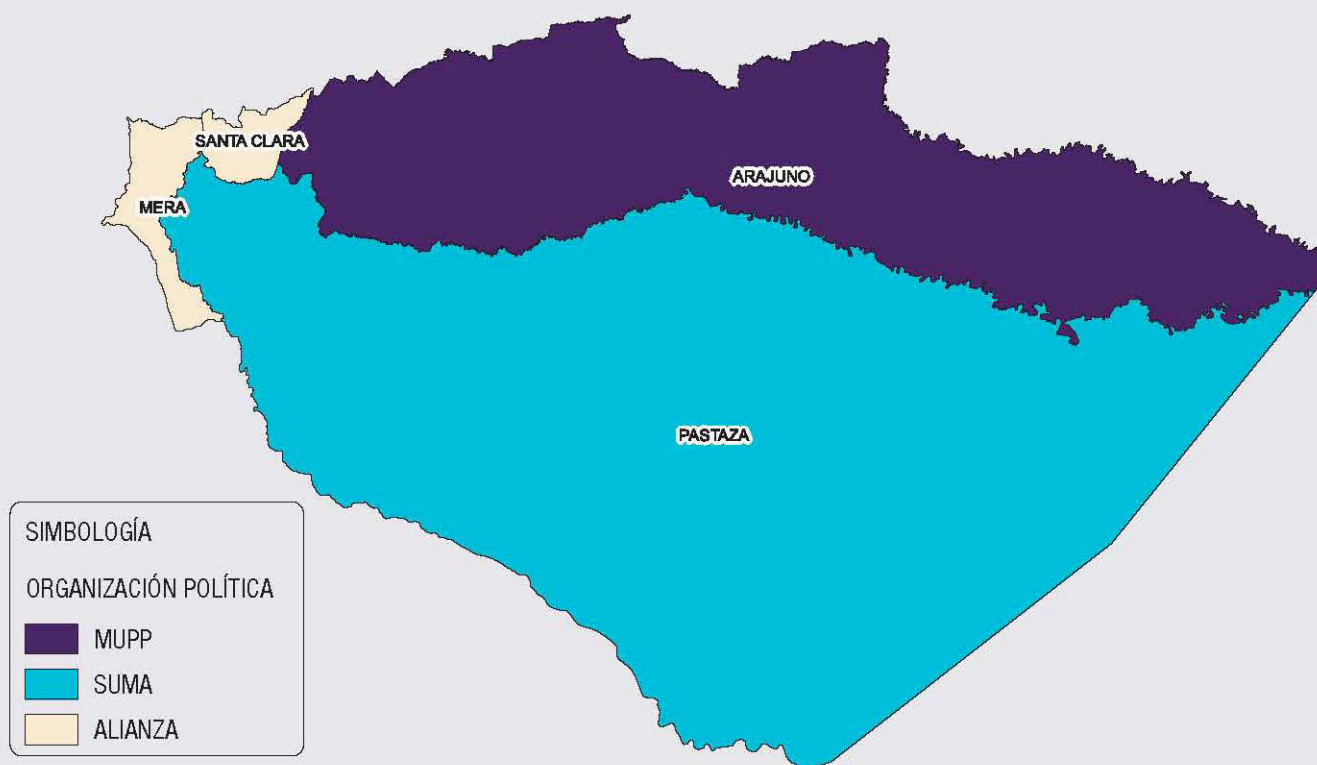


Alcaldes Electos Según Cantón y Organización Política - 2014



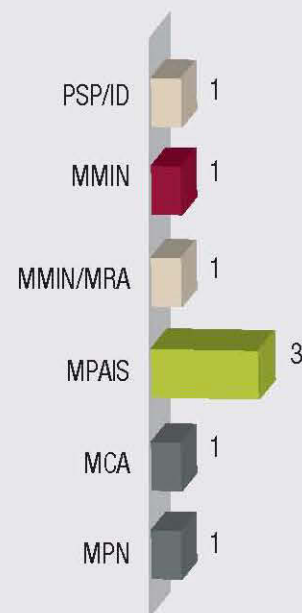
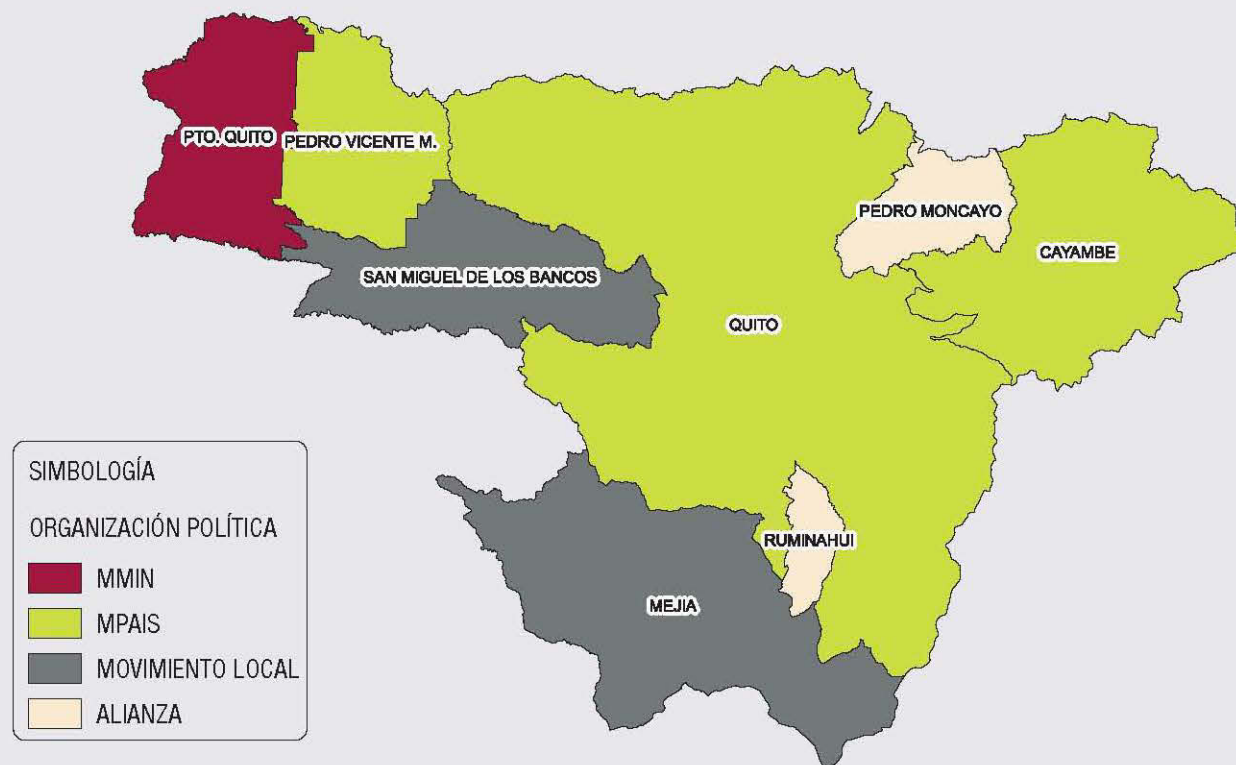
Cantón	Organización Política	Autoridades Electas	Votos 2014	% Votos Válidos 2014
		Nombre y Apellido		
Arajuno	MUPP	Elario Tanguila	1.003	29,8%
Mera	UP/MCCP	Gustavo Silva	2.225	37,4%
Pastaza	SUMA	Roberto De La Torre	14.534	42,9%
Santa Clara	MPAIS/AVANZA/PS-FA	César Castro	1.701	56,8%

Mapa 36: Elecciones de Alcaldes 2014
Organización Política más Votada por Cantón




Alcaldes Electos Según Cantón y Organización Política - 2009

Cantón	Organización Política	Autoridades Electas	Votos 2009	% Votos Válidos 2009
		Nombre y Apellido		
Cayambe	MPAIS	Diego Bonifáz	13.445	34,5%
Mejía	MPN	Edwin Yánez	14.226	38,6%
Pedro Moncayo	PSP/ID	Virgilio Andrango	5.392	41,2%
Pedro Vicente Maldonado	MPAIS	Pacífico Egúez Falcón	2.437	42,2%
Puerto Quito	MMIN	Narciza Párraga	3.447	51,5%
Quito	MPAIS	Augusto Barrera G	473.463	43,1%
Ruminahui	MMIN/MRA	Héctor Jácome Mantilla	13.749	29,2%
San Miguel De Los Bancos	MCA	Marco Calle	2.598	45,2%

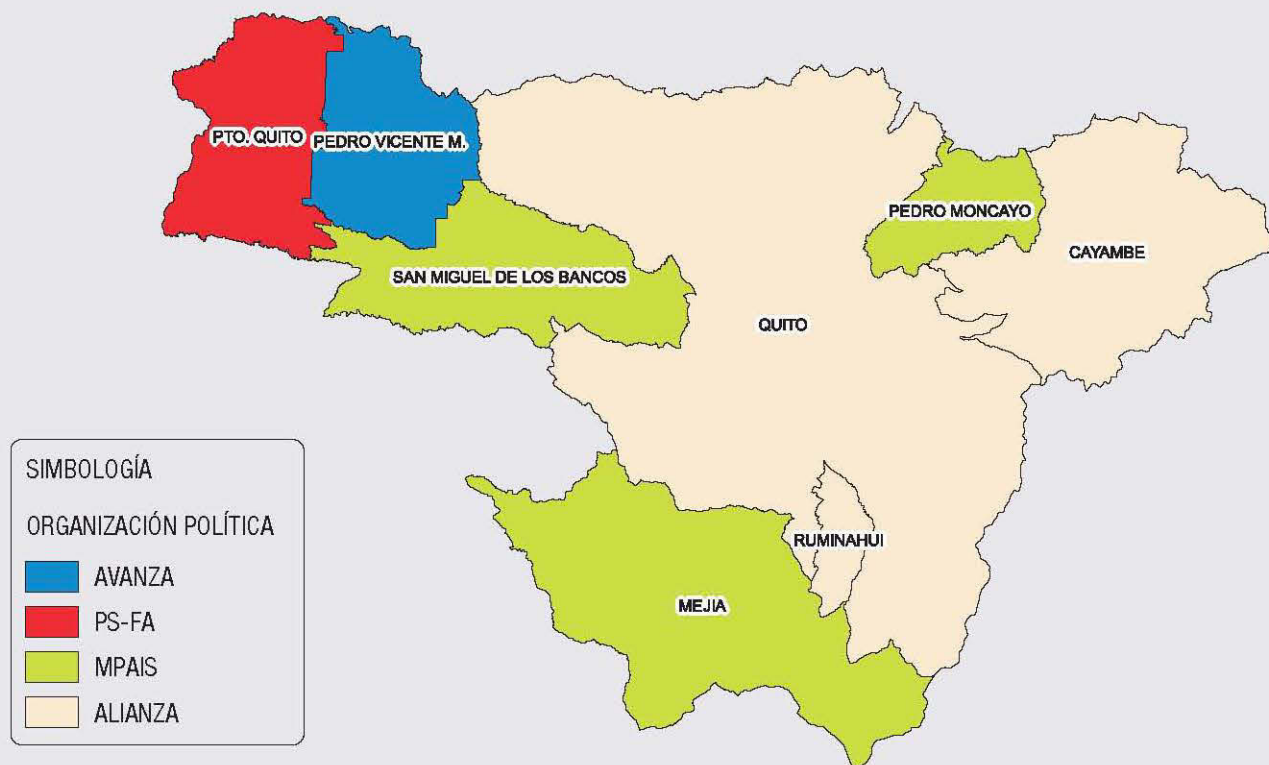

 Mapa 37: Elecciones de Alcaldes 2009
 Organización Política más Votada por Cantón


Alcaldes Electos Según Cantón y Organización Política - 2014



Cantón	Organización Política	Autoridades Electas	Votos 2014	% Votos Válidos 2014
		Nombre y Apellido		
Cayambe	MUPP/AVANZA	Guillermo Churuchumbi	14.963	29,8%
Mejía	MPAIS	Ramiro Barros	21.979	47,0%
Pedro Moncayo	MPAIS	Frank Borys Gualsaqui	4.652	26,1%
Pedro Vicente Maldonado	AVANZA	Fabrisio Ambuludi Bustamante	3.225	38,4%
Puerto Quito	PS-FA	Narciza Antonia Párraga Ibarra	3.675	35,1%
Quito	SUMA/MV	Mauricio Rodas	823.869	58,5%
Rumiñahui	MRA/PS-FA	Héctor Jácome Mantilla	26.696	42,5%
San Miguel de los Bancos	MPAIS	Sulema Pizarro	2.259	30,9%

Mapa 38: Elecciones de Alcaldes 2014
Organización Política más Votada por Cantón



Alcaldes Electos Según Cantón y Organización Política - 2009

Cantón	Organización Política	Autoridades Electas	Votos 2009	% Votos Válidos 2009
		Nombre y Apellido		
La Libertad	MPAIS	Marco Antonio Chango Jacho	16.627	37,0%
Salinas	MSI	Paúl Borbor Mite	10.745	35,5%
Santa Elena	MPAIS	Otto Vera	25.419	41,2%



Mapa 39: Elecciones de Alcaldes 2009
Organización Política más Votada por Cantón

SIMBOLOGÍA	
ORGANIZACIÓN POLÍTICA	
	MPAIS
	MOVIMIENTO LOCAL



Alcaldes Electos Según Cantón y Organización Política - 2014



Cantón	Organización Política	Autoridades Electas	Votos 2014	% Votos Válidos 2014
		Nombre y Apellido		
La Libertad	CREO/MIL	Antonio Espinoza Infante	24.625	43,3%
Salinas	MPAIS/MPCG	Daniel Cisneros	20.136	50,1%
Santa Elena	FLC	Dionicio Gonzabay Salinas	44.951	52,6%

Mapa 40: Elecciones de Alcaldes 2014
Organización Política más Votada por Cantón



Alcaldes Electos Según Cantón y Organización Política - 2009

Cantón	Organización Política	Autoridades Electas	Votos 2009	% Votos Válidos 2009
		Nombre y Apellido		
La Concordia*	MPAIS	Walter Ocampo Heras	7.325	39,5%
Santo Domingo	MPAIS	Verónica Zurita	79.015	50,2%


 Mapa 41: Elecciones de Alcaldes 2009
 Organización Política más Votada por Cantón


(*) En el año 2009, La Concordia no pertenecía a esta provincia, sin embargo para lograr la comparación de resultados se colocan los datos del 2009 y 2014 en esta sección.

Alcaldes Electos Según Cantón y Organización Política - 2014



Cantón	Organización Política	Autoridades Electas	Votos 2014	% Votos Válidos 2014
		Nombre y Apellido		
La Concordia	MPAIS	Walter Andrade	12.247	47,8%
Santo Domingo	AVANZA/SUMA	Victor Manuel Quirola M	95.160	44,2%

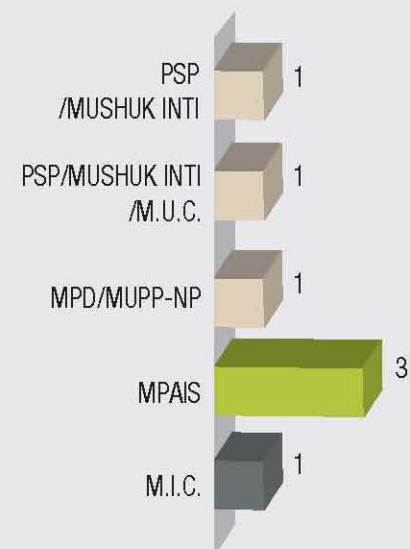
Mapa 42: Elecciones de Alcaldes 2014
Organización Política más Votada por Cantón



PROVINCIA: SUCUMBÍOS

Alcaldes Electos Según Cantón y Organización Política - 2009

Cantón	Organización Política	Autoridades Electas	Votos 2009	% Votos Válidos 2009
		Nombre y Apellido		
Cascales	PSP/MUSHUK INTI/M.U.C.	Enrique García Meneses	1.832	41,6%
Cuyabeno	M.I.C.	Emilio Gaibor	1.931	54,0%
Gonzalo Pizarro	MPD/MUPP-NP	Manuel Ramírez	1.091	26,7%
Lago Agrio	MPAIS	Yofre Poma	12.085	35,2%
Putumayo	MPAIS	Segundo Braulio Londoño Flores	1.071	32,3%
Shushufindi	PSP/MUSHUK INTI	Augusto Espinoza	6.169	39,5%
Sucumbíos	MPAIS	Ernesto Buitrón	1.228	52,9%



Mapa 43: Elecciones de Alcaldes 2009
Organización Política más Votada por Cantón

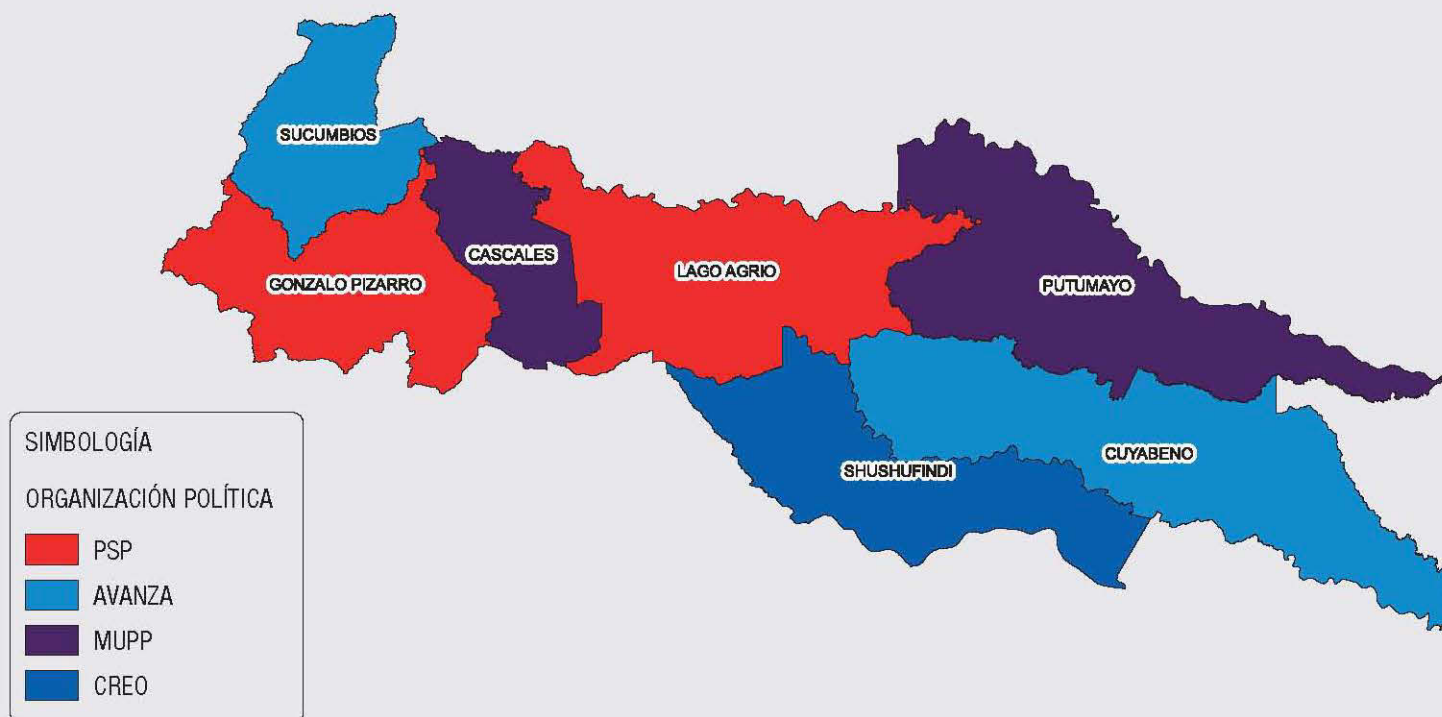


Alcaldes Electos Según Cantón y Organización Política - 2014




Cantón	Organización Política	Autoridades Electas	Votos 2014	% Votos Válidos 2014
		Nombre y Apellido		
Cascales	MUPP	Jaime Rubén Riera Rodríguez	2.039	34,9%
Cuyabeno	AVANZA	Alipio Amador Campoverde C	1.791	40,8%
Gonzalo Pizarro	PSP	Luis Ordóñez Inga	1.824	32,0%
Lago Agrio	PSP	Vinicio Vega Jiménez	20.444	41,9%
Putumayo	MUPP	Genny Piedad Ron Bustos	1.804	41,5%
Shushufindi	CREO	Jorge Enrique Cajas Garzón	6.508	29,4%
Sucumbíos	AVANZA	Luis Armando Naranjo	1.593	54,6%

Mapa 44: Elecciones de Alcaldes 2014
Organización Política más Votada por Cantón

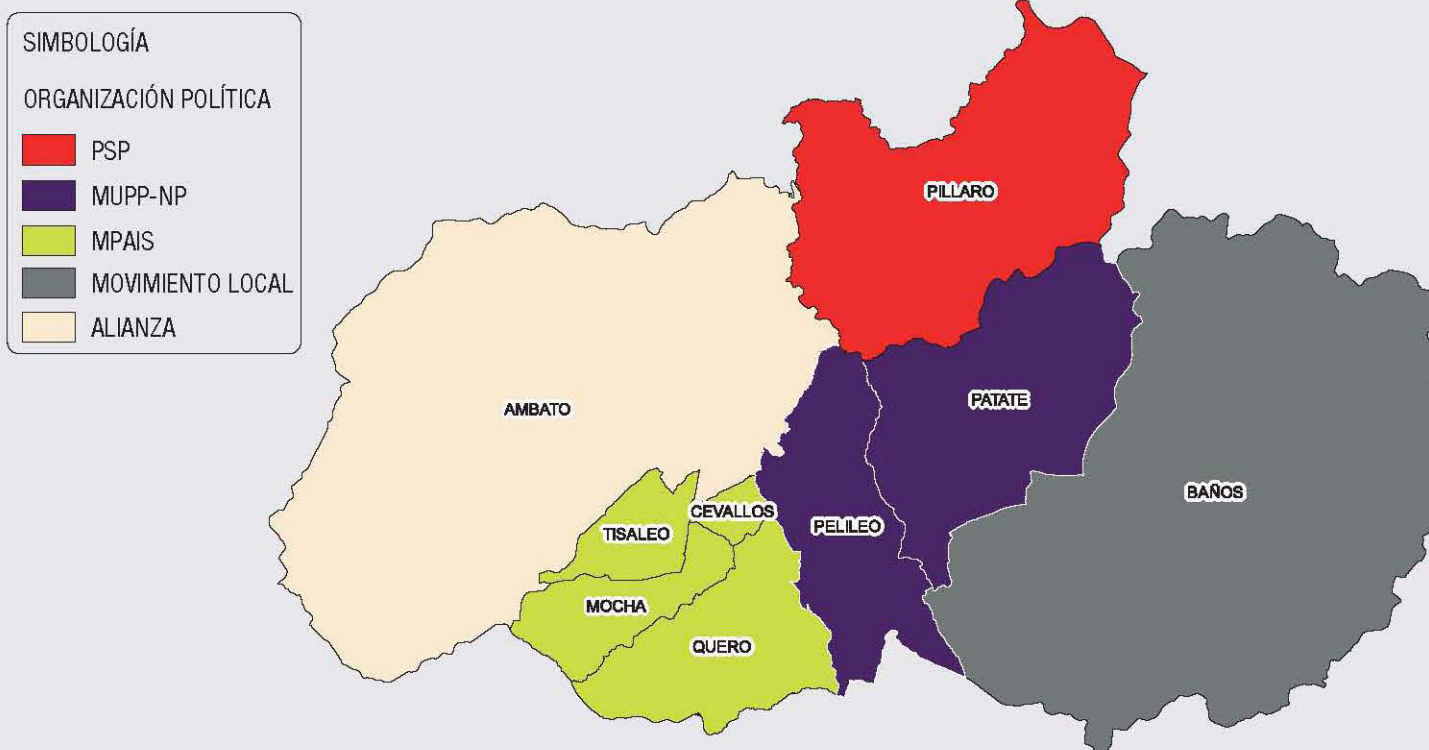


Alcaldes Electos Según Cantón y Organización Política - 2009

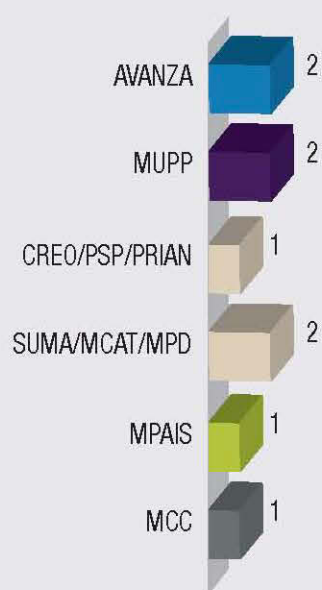
Cantón	Organización Política	Autoridades Electas	Votos 2009	% Votos Válidos 2009
		Nombre y Apellido		
Ambato	MPAIS/ID/PS-FA	Fernando Callejas Barona	67.934	41,8%
Baños	MIBT	Hugo Pineda Luna	2.596	23,6%
Cevallos	MPAIS	Bayardo Constante	1.921	39,2%
Mocha	MPAIS	Segundo Sipriano Ocaña Valle	1.336	30,8%
Patate	MUPP-NP	Medardo Chiliquina	1.720	26,1%
Pelileo	MUPP-NP	Manuel Caizabanda Jerez	12.773	45,6%
Píllaro	PSP	Rogelio Velasteguí Haro	7.139	32,5%
Quero	MPAIS	Raúl Gavilanes	4.462	41,6%
Tisaleo	MPAIS	Rodrigo Garcés Capuz	1.786	27,6%



Mapa 45: Elecciones de Alcaldes 2009
Organización Política más Votada por Cantón

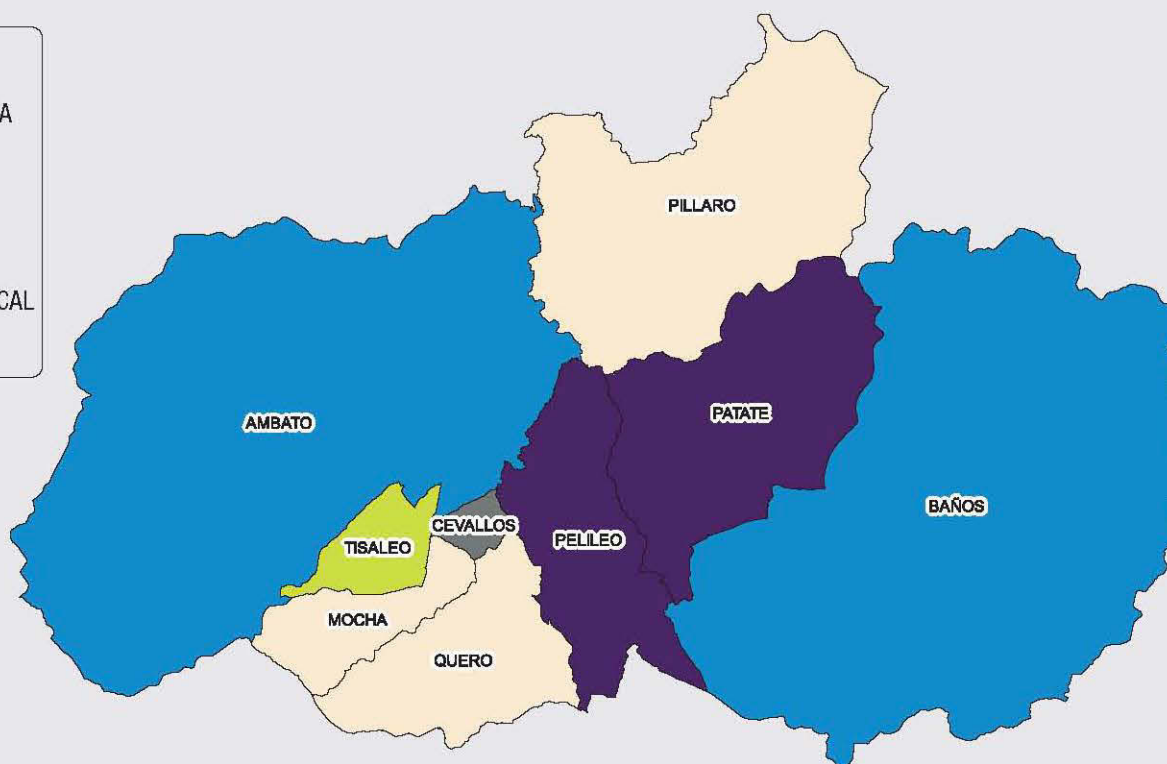


Alcaldes Electos Según Cantón y Organización Política - 2014

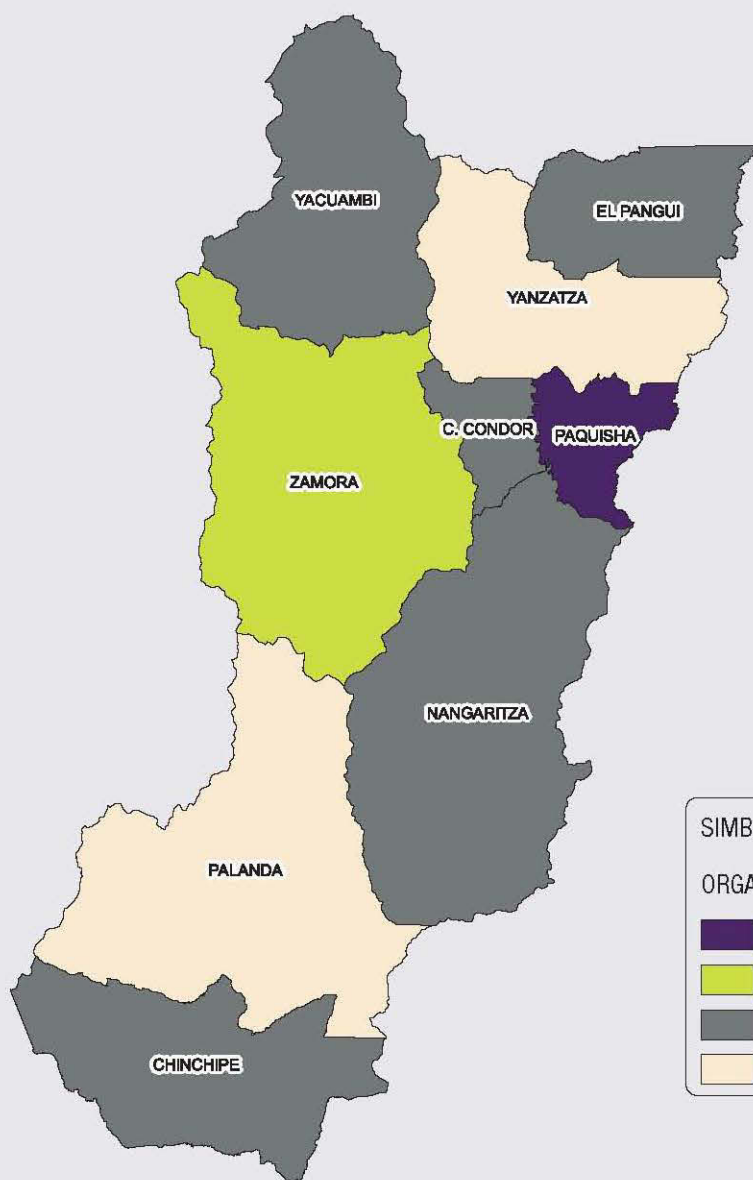


Cantón	Organización Política	Autoridades Electas	Votos 2014	% Votos Válidos 2014
		Nombre y Apellido		
Ambato	Avanza	Luis Amoroso	58.238	29,4%
Baños	Avanza	Marlon Fabricio Guevara Silva	4.163	30,5%
Cevallos	Mcc	Mauricio Xavier Miranda	3.355	56,2%
Mocha	Creo/Psp/Prian	Wulzon Carranza Ortiz	2.030	40,4%
Patate	Mupp	Medardo Chiliquinga	2.410	28,9%
Pelileo	Mupp	Manuel Caizabanda Jerez	22.285	64,3%
Píllaro	Suma/Mcat/Mpd	Patricio Sarabia Rodríguez	9.234	35,3%
Quero	Suma/Mcat/Mpd	José Morales	4.654	36,0%
Tisaleo	Mpais	Rodrigo Garcés	2.843	37,3%

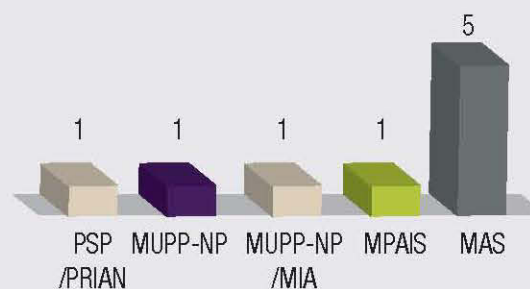
Mapa 46: Elecciones de Alcaldes 2014
Organización Política más Votada por Cantón



Alcaldes Electos Según Cantón y Organización Política - 2009

 Mapa 47: Elecciones de Alcaldes 2009
 Organización Política más Votada por Cantón


Cantón	Organización Política	Autoridades Electas Nombre y Apellido	Votos 2009	% Votos Válidos 2009
Centinela del Cóndor	MAS	Enner Soto Pinzón	937	30,1%
Chinchipe	MAS	José Alberto Jaramillo Núñez	2.355	50,6%
El Pangui	MAS	Luis Mauro Portilla Andrade	1.682	44,0%
Nangaritza	MAS	José Modesto Vega Narváez	942	36,5%
Palanda	PSP/PRIAN	Segundo Mejía Bermeo	1.696	40,6%
Paquisha	MUPP-NP	Angel Calva	923	49,0%
Yacuambí	MAS	Milton Ernesto González G	1.440	50,1%
Yanzatza	MUPP-NP/MIA	Angel Erreyes Quezada	3.310	40,8%
Zamora	MPAIS	Smilcar Rodríguez Erazo	4.324	35,1%



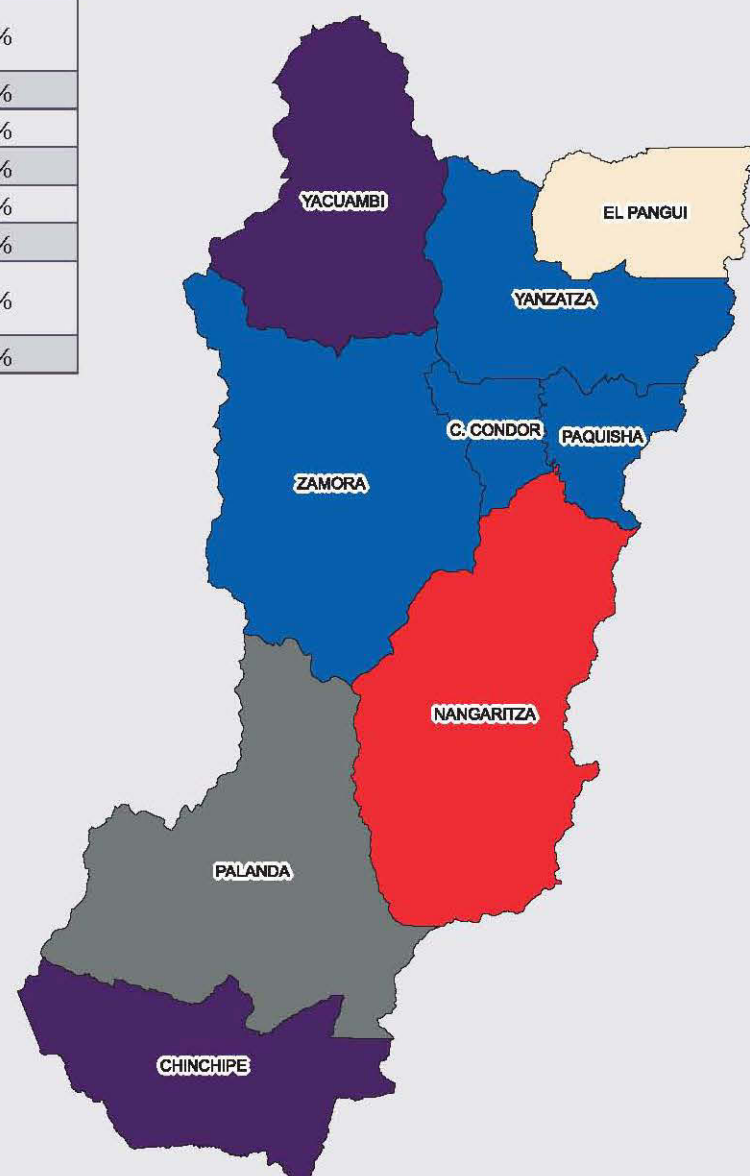
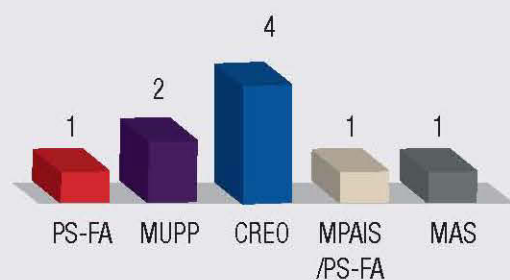
SIMBOLOGÍA

ORGANIZACIÓN POLÍTICA

- MUPP-NP
- MPAIS
- MOVIMIENTO LOCAL
- ALIANZA

Alcaldes Electos Según Cantón y Organización Política - 2014

Cantón	Organización Política	Autoridades Electas	Votos 2014	% Votos Válidos 2014
		Nombre y Apellido		
Centinela del Cóndor	CREO	Patricio Quezada Moreno	1.386	30,8%
Chinchiipe	MUPP	Angel Germán Pavón Romero	2.638	46,6%
El Panguí	MPAIS/PS-FA	Jairo Herrera	1.903	35,3%
Nangaritza	PS-FA	Guillermo Zhiñin	1.207	37,1%
Palanda	MAS	Segundo Jaramillo	2.906	53,8%
Paquisha	CREO	José Jaramillo	816	33,0%
Yacuambi	MUPP	Jorge Sarango	1.459	38,5%
Yanzatza	CREO	Bladimir Armijos Vivanco	4.610	41,2%
Zamora	CREO	Héctor Apolo Berrú	4.536	27,5%

Mapa 48: Elecciones de Alcaldes 2014
Organización Política más Votada por Cantón

ELECCIONES DE CONCEJALES URBANOS Y RURALES 2009 Y 2014

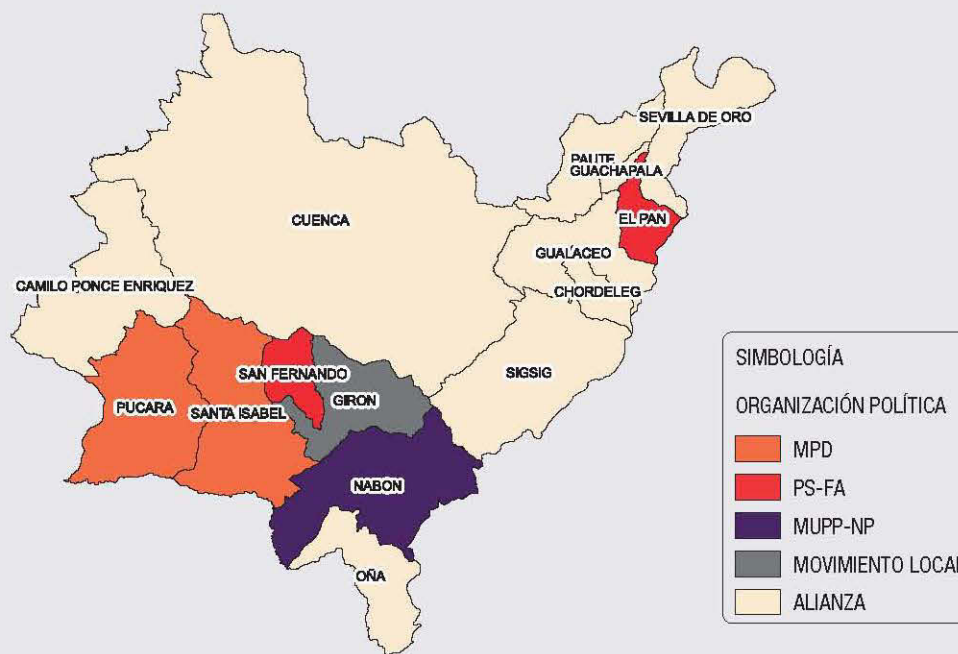
Las y los concejales urbanos y rurales en el país son autoridades elegidas para representar proporcionalmente sectores urbanos y rurales dentro del territorio cantonal. A todos ellos les corresponde cumplir funciones como: la intervención, con voz y voto, en las sesiones y deliberaciones del concejo municipal; presentar proyectos de mejoras para el territorio cantonal al que representan; intervenir en el concejo de planificación y en las comisiones, delegaciones; entre otras atribuciones de acuerdo al marco normativo legal de su competencia local (ver artículos del 56 al 58 del COOTAD).

La participación política a nivel cantonal también se garantiza con base a los principios de paridad, alternabilidad y secuencialidad. En las elecciones seccionales de febrero de 2014, por ejemplo, se eligieron 294 concejalas urbanas y 109 rurales. En este mismo proceso electoral, de un total de 5 745 candidaturas inscritas para concejalías urbanas, 2 608 fueron mujeres, representando así un 45,4% del total de candidaturas inscritas.

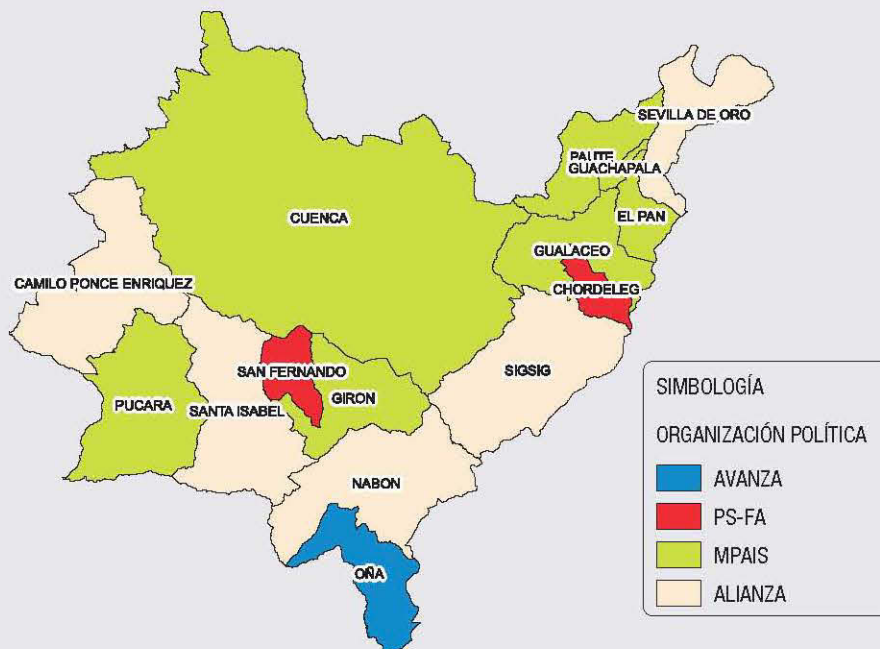
Las gráficas que se sitúan a continuación muestran el detalle de la concentración de los votos válidos para estas dignidades, obtenidas por medio de sus organizaciones políticas, estos resultados están desagregados por provincia y por cantón para las elecciones seccionales de 2009 y 2014. Posterior a los mapas, se muestran gráficas que reflejan la composición de los concejos municipales, por provincia y cantón.

PROVINCIA: AZUJAY

Mapa 49: Elecciones de Concejales Urbanos y Rurales 2009
 – Organización Política Más Votada por Cantón

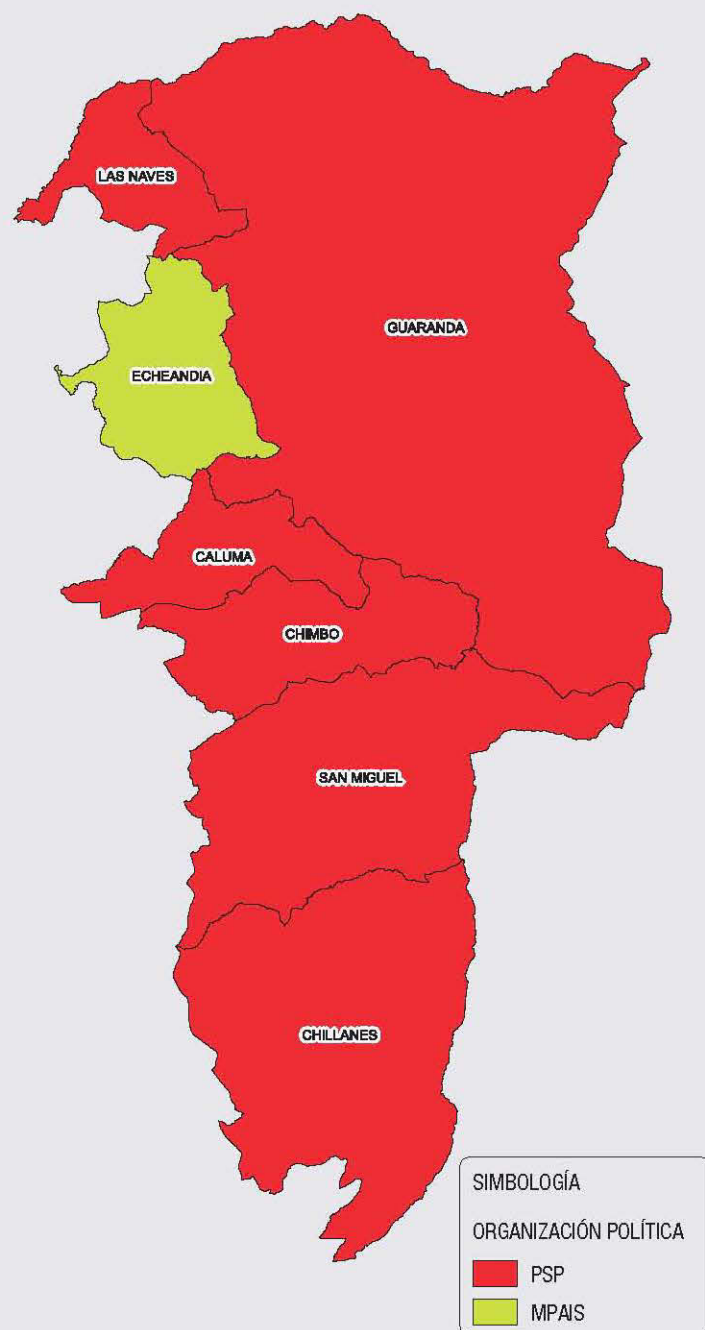


Mapa 50: Elecciones de Concejales Urbanos y Rurales 2014
 – Organización Política Más Votada por Cantón



PROVINCIA: BOLÍVAR

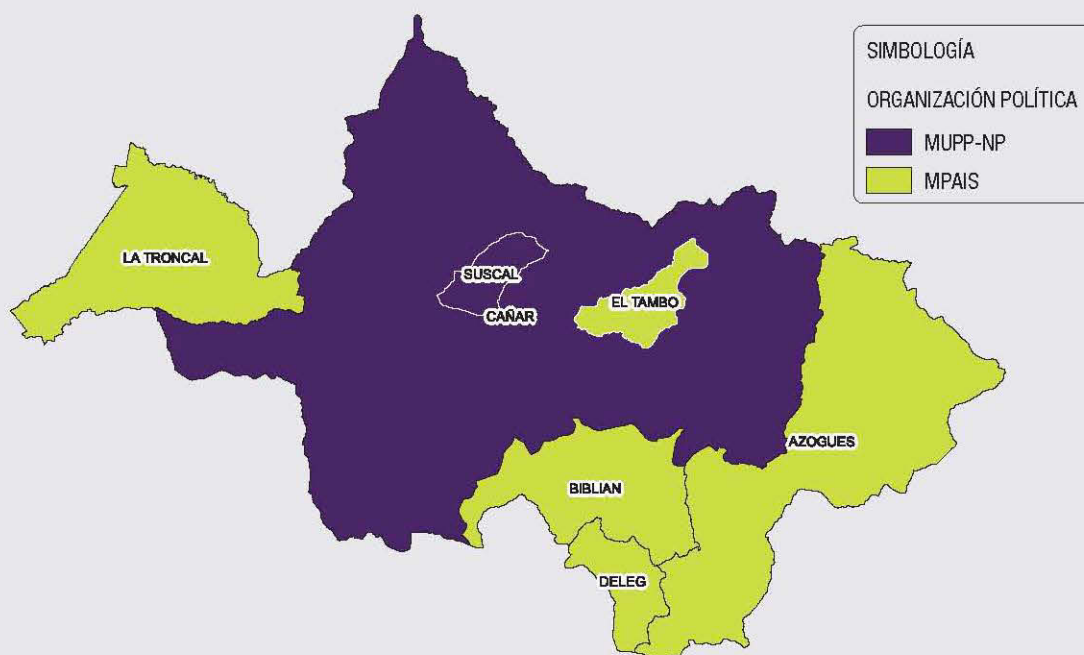
Mapa 51: Elecciones de Concejales Urbanos y Rurales 2009 – Organización Política Más Votada por Cantón



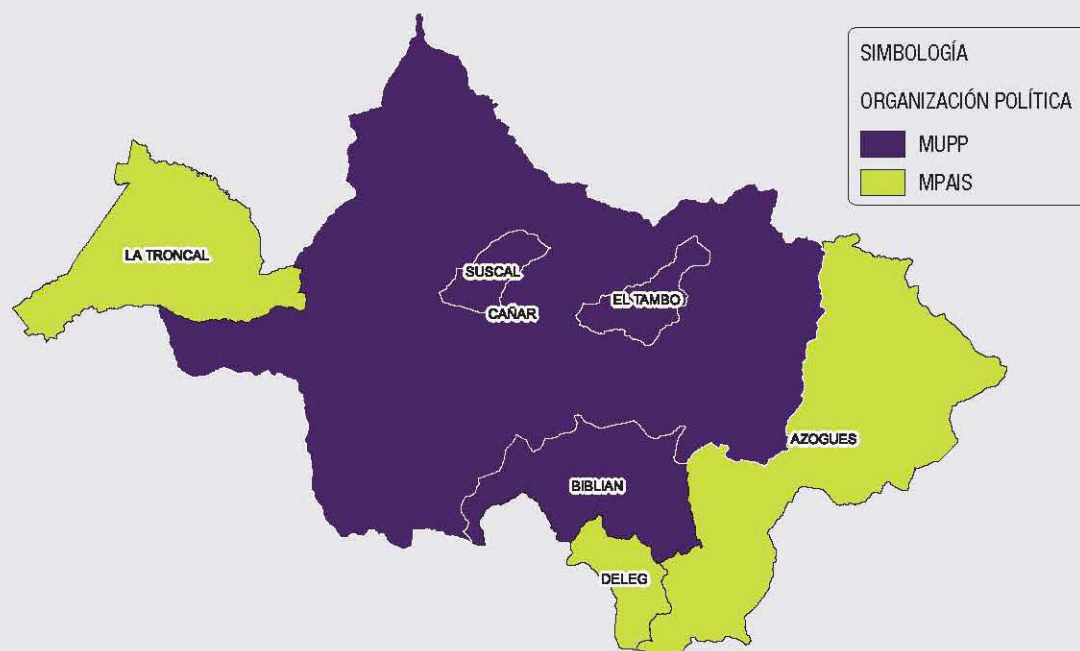
Mapa 52: Elecciones de Concejales Urbanos y Rurales 2014 – Organización Política Más Votada por Cantón



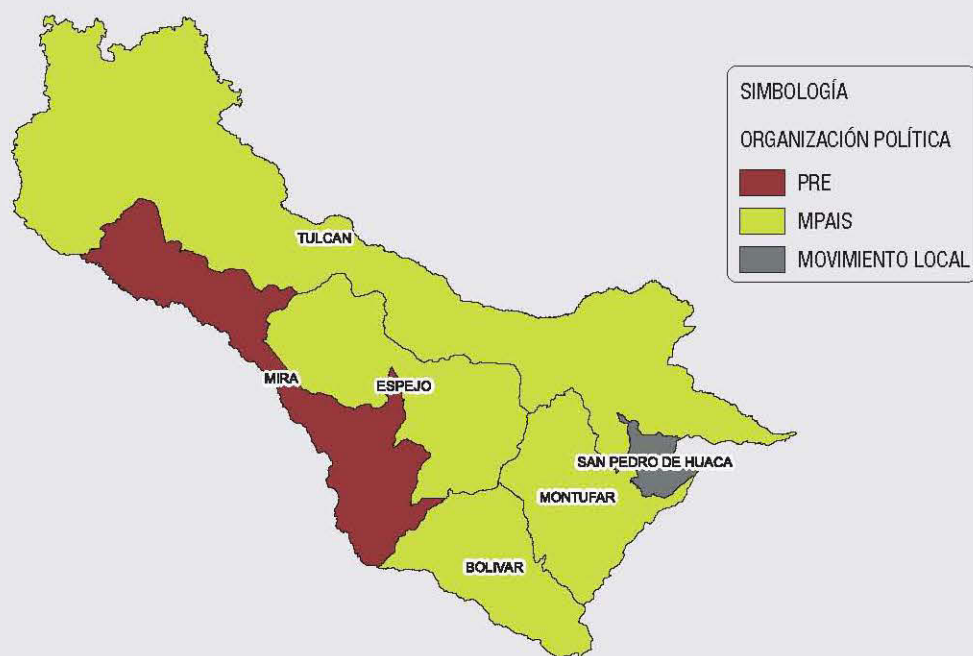
Mapa 53: Elecciones de Concejales Urbanos y Rurales 2009
 – Organización Política Más Votada por Cantón



Mapa 54: Elecciones de Concejales Urbanos y Rurales 2014
 – Organización Política Más Votada por Cantón



Mapa 55: Elecciones de Concejales Urbanos y Rurales 2009
– Organización Política Más Votada por Cantón

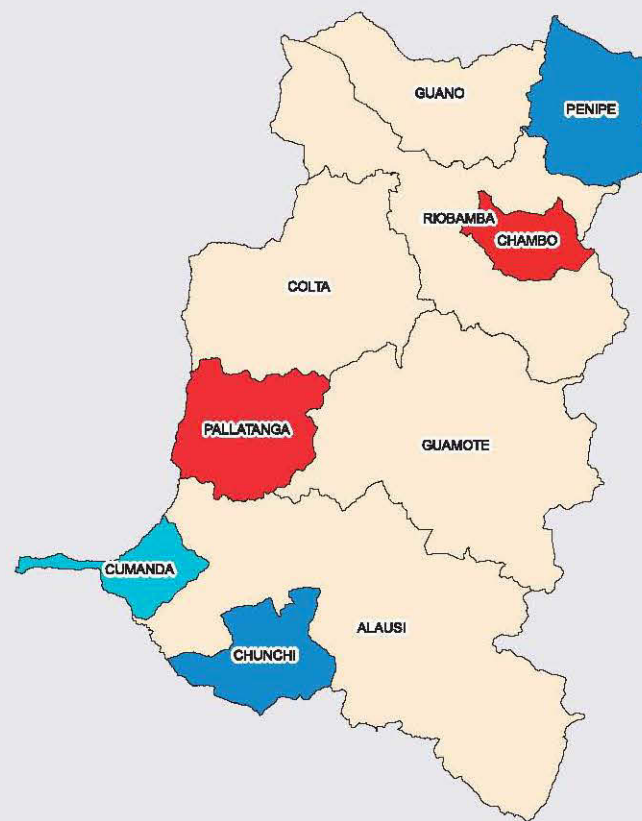


Mapa 56: Elecciones de Concejales Urbanos y Rurales 2014
– Organización Política Más Votada por Cantón



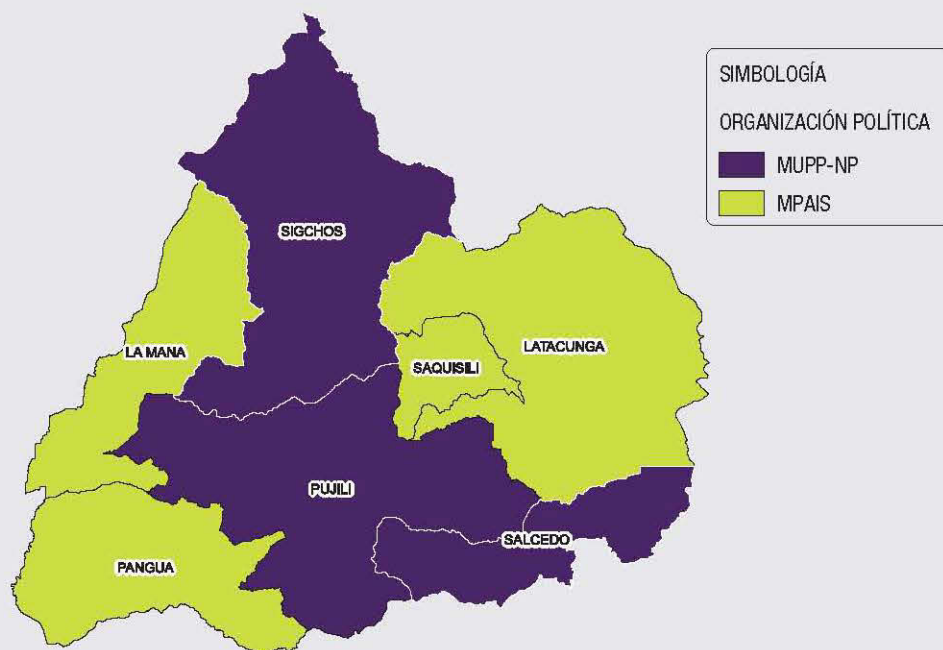
Mapa 57: Elecciones de Concejales Urbanos y Rurales 2009 – Organización Política Más Votada por Cantón

Mapa 58: Elecciones de Concejales Urbanos y Rurales 2014 – Organización Política Más Votada por Cantón

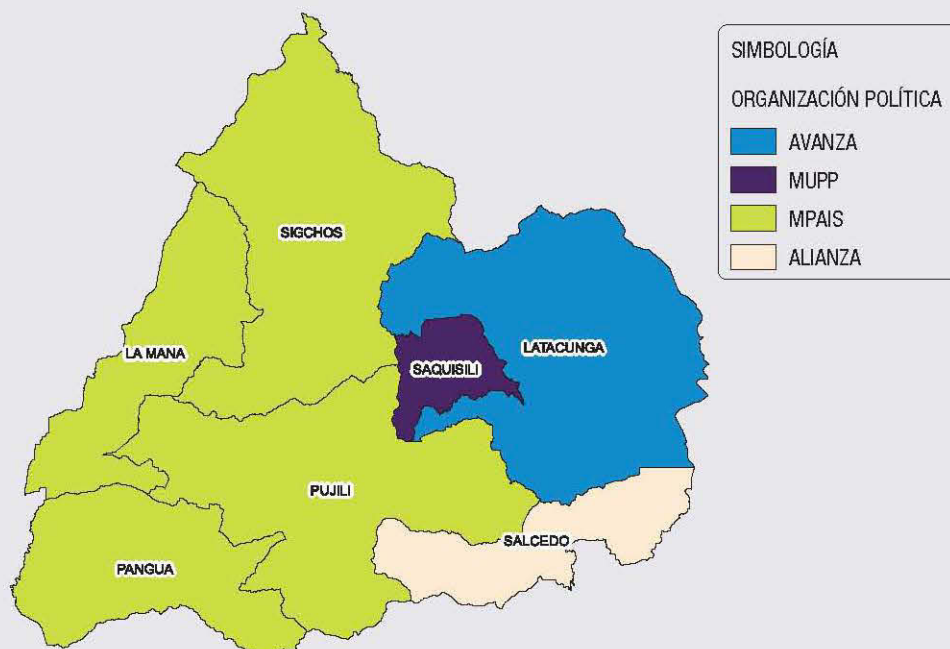


PROVINCIA: COTOPAXI

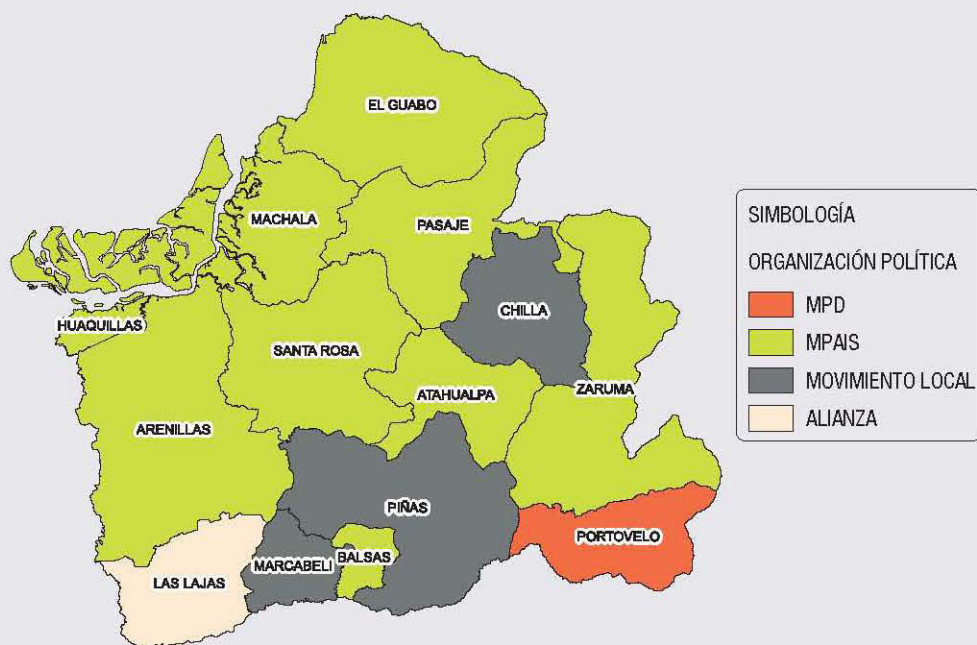
Mapa 59: Elecciones de Concejales Urbanos y Rurales 2009
 – Organización Política Más Votada por Cantón



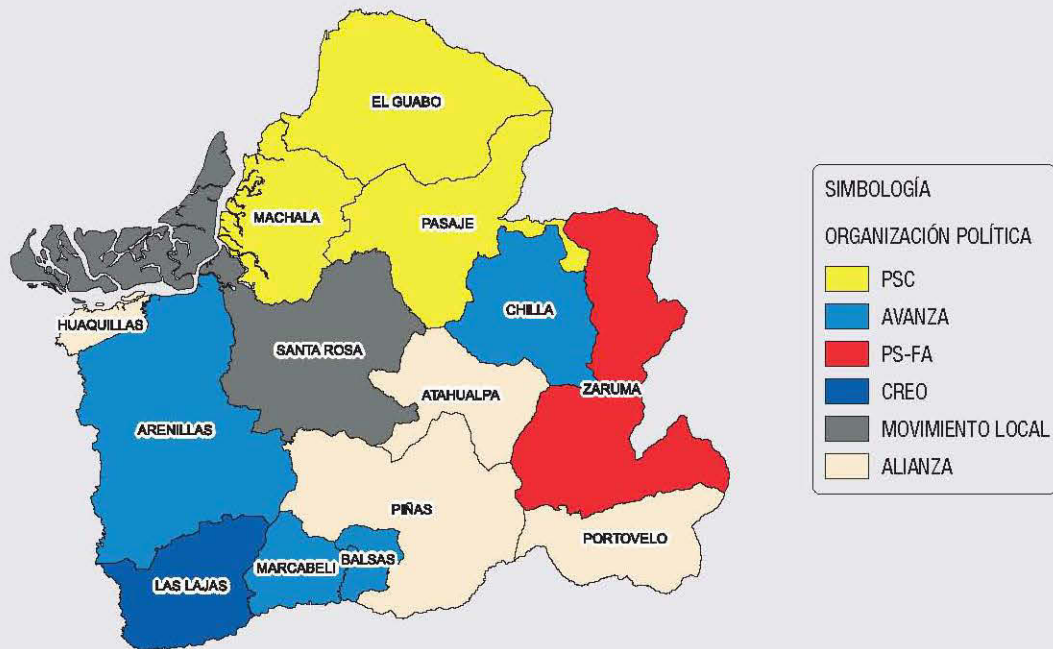
Mapa 60: Elecciones de Concejales Urbanos y Rurales 2014
 – Organización Política Más Votada por Cantón



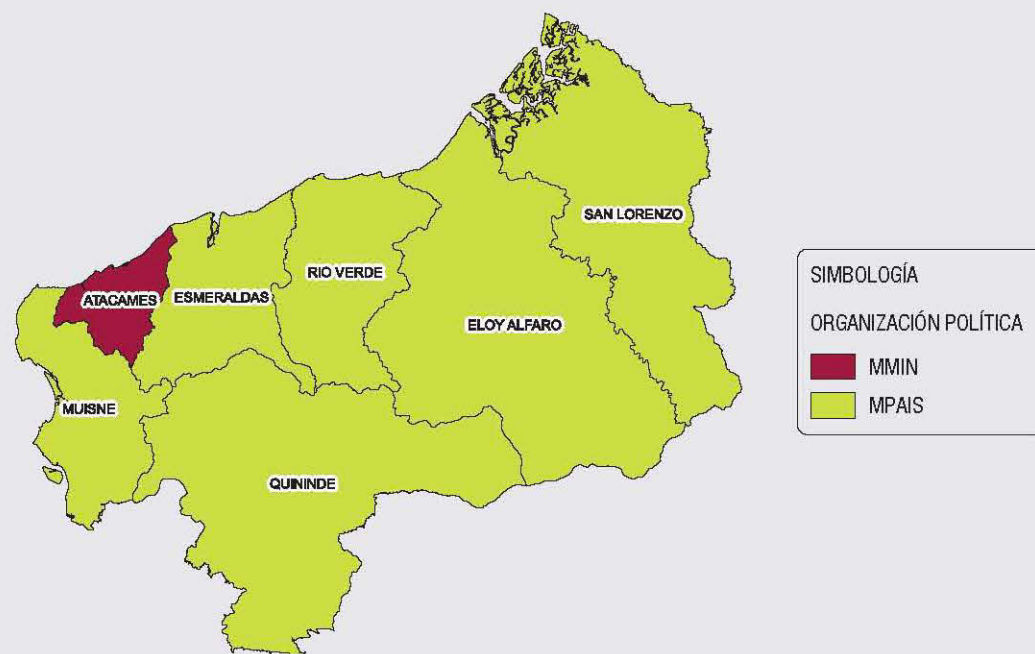
Mapa 61: Elecciones de Concejales Urbanos y Rurales 2009
 – Organización Política Más Votada por Cantón



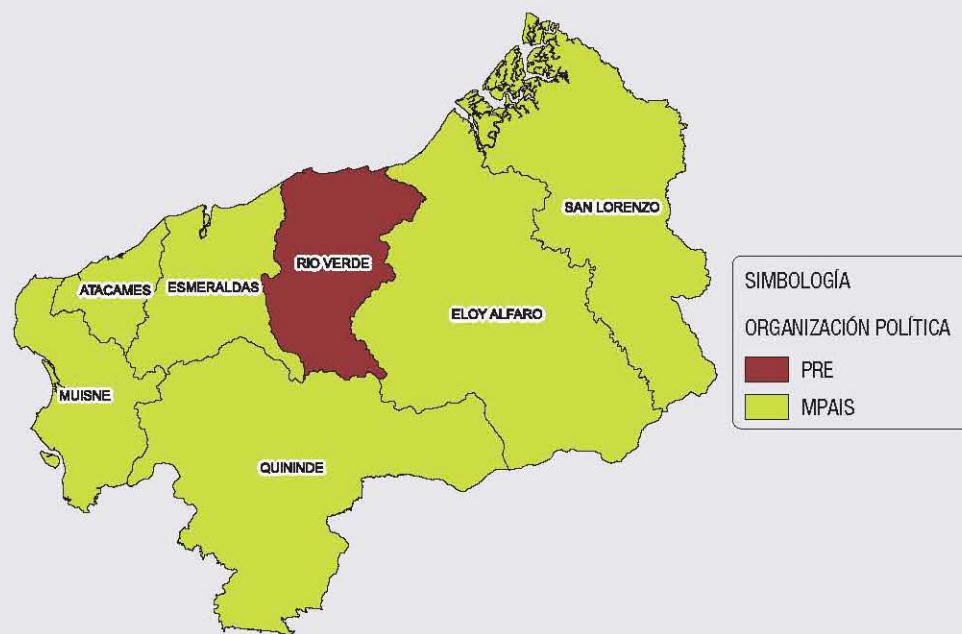
Mapa 62: Elecciones de Concejales Urbanos y Rurales 2014
 – Organización Política Más Votada por Cantón



Mapa 63: Elecciones de Concejales Urbanos y Rurales 2009
– Organización Política Más Votada por Cantón

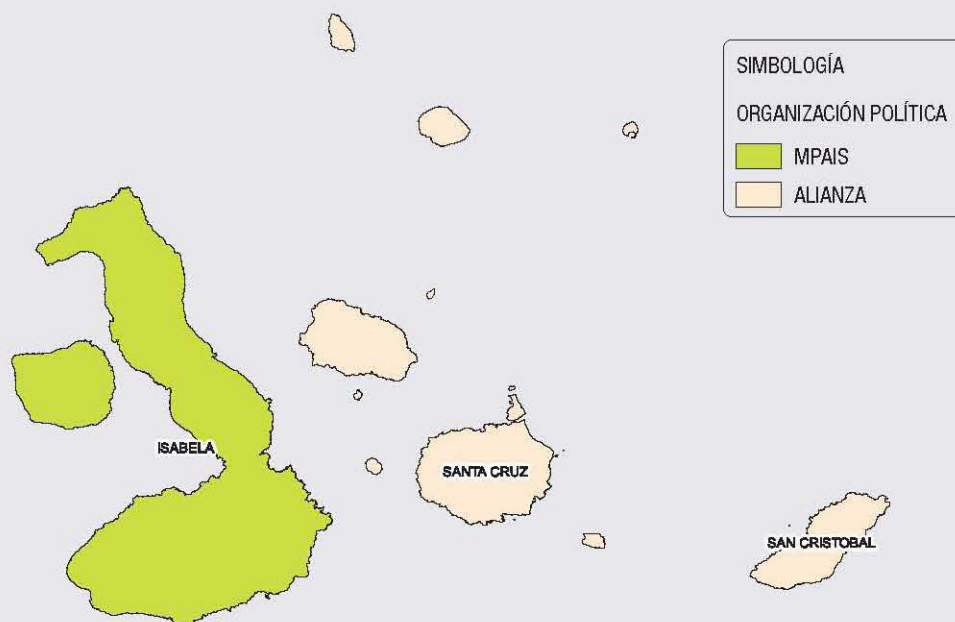


Mapa 64: Elecciones de Concejales Urbanos y Rurales 2014
– Organización Política Más Votada por Cantón

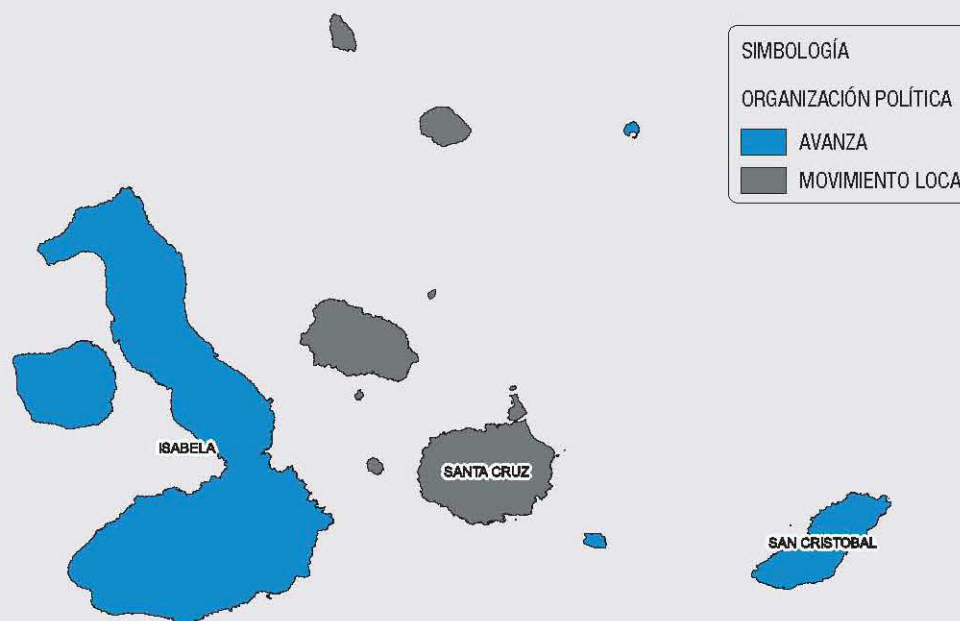


PROVINCIA: GALÁPAGOS

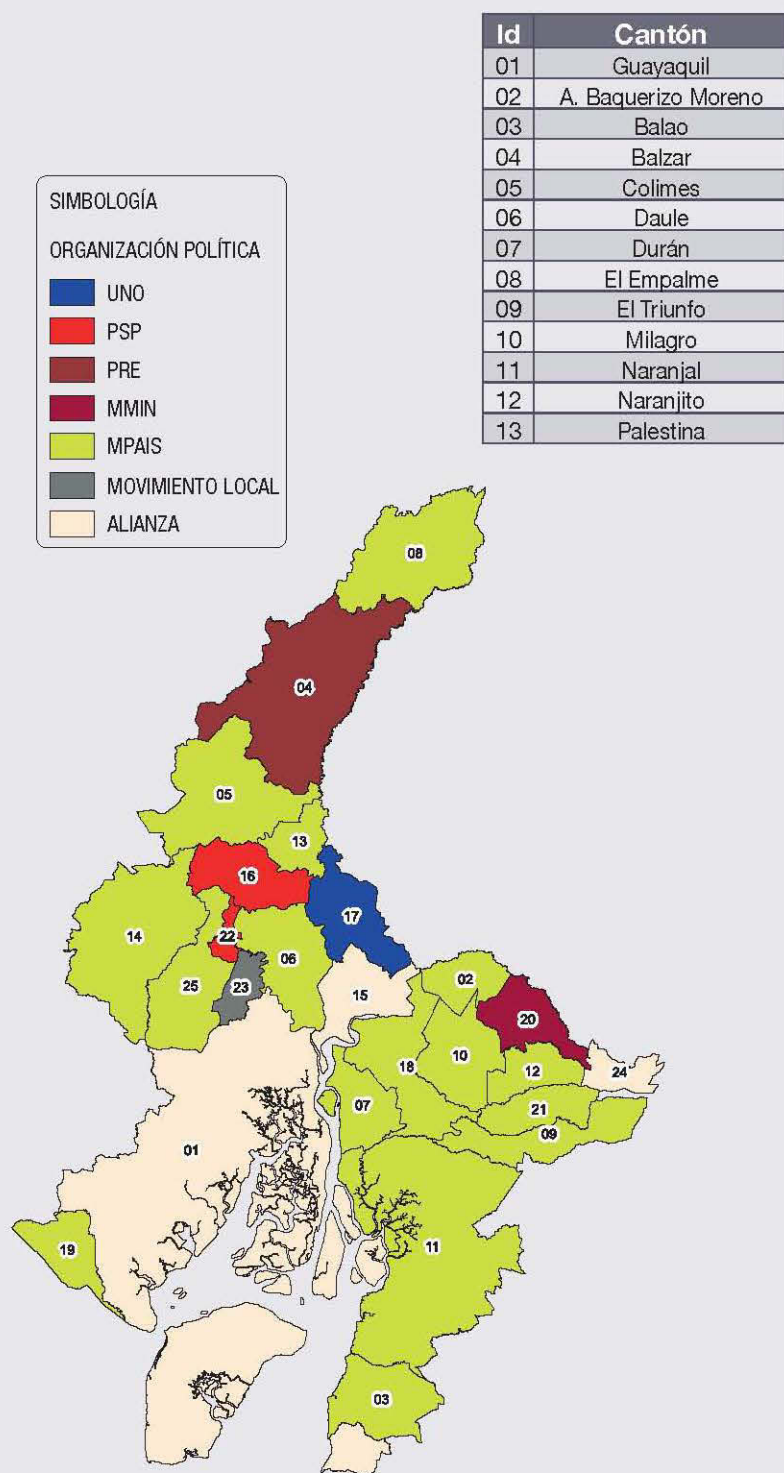
Mapa 65: Elecciones de Concejales Urbanos y Rurales 2009
 – Organización Política Más Votada por Cantón



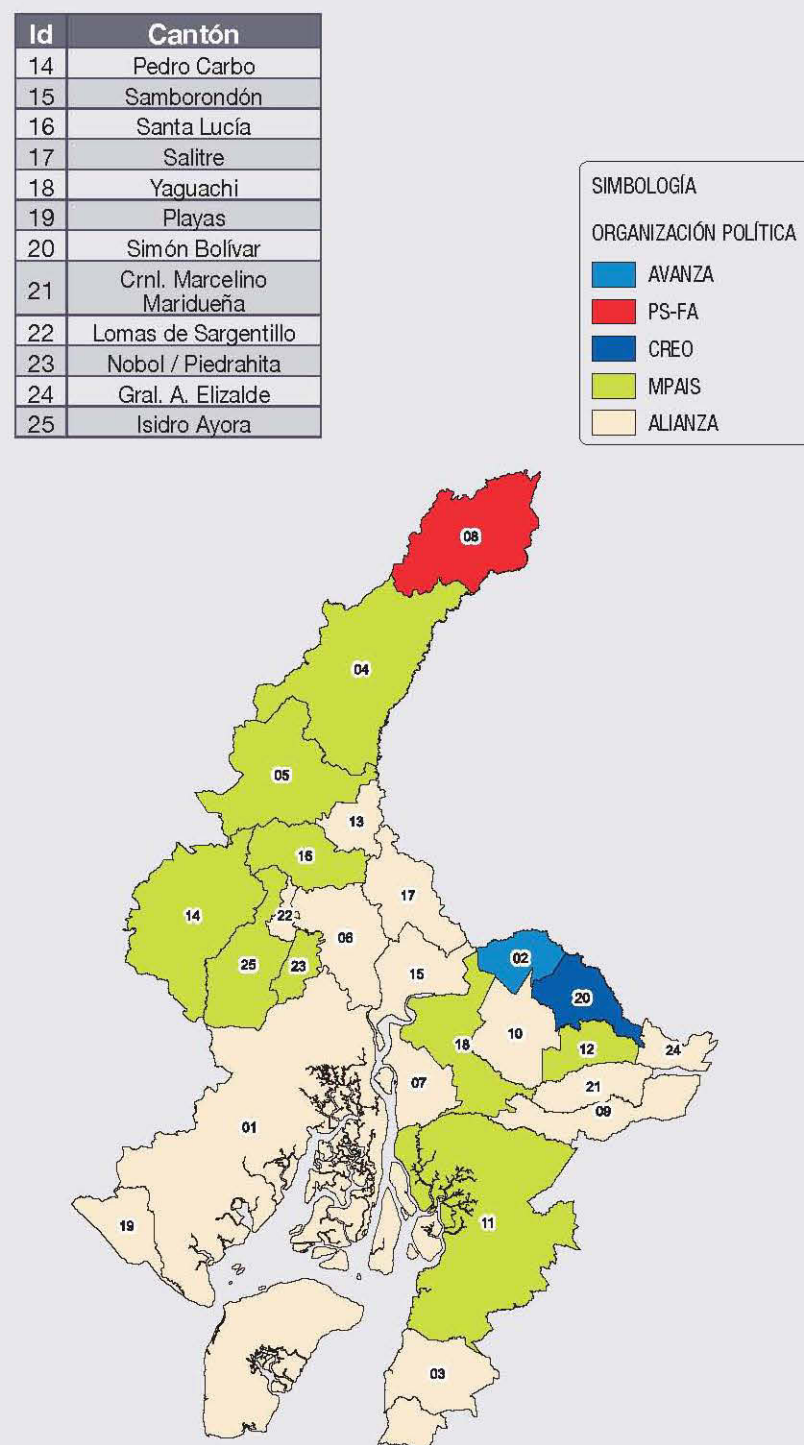
Mapa 66: Elecciones de Concejales Urbanos y Rurales 2014
 – Organización Política Más Votada por Cantón



Mapa 67: Elecciones de Concejales Urbanos y Rurales 2009 – Organización Política Más Votada por Cantón

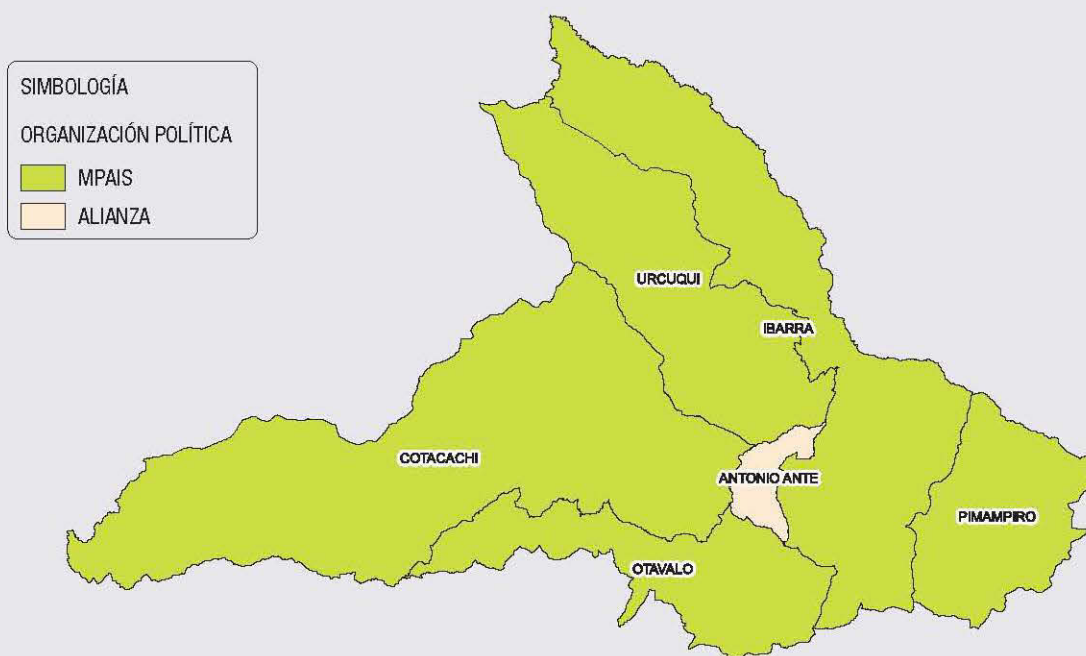


Mapa 68: Elecciones de Concejales Urbanos y Rurales 2014 – Organización Política Más Votada por Cantón

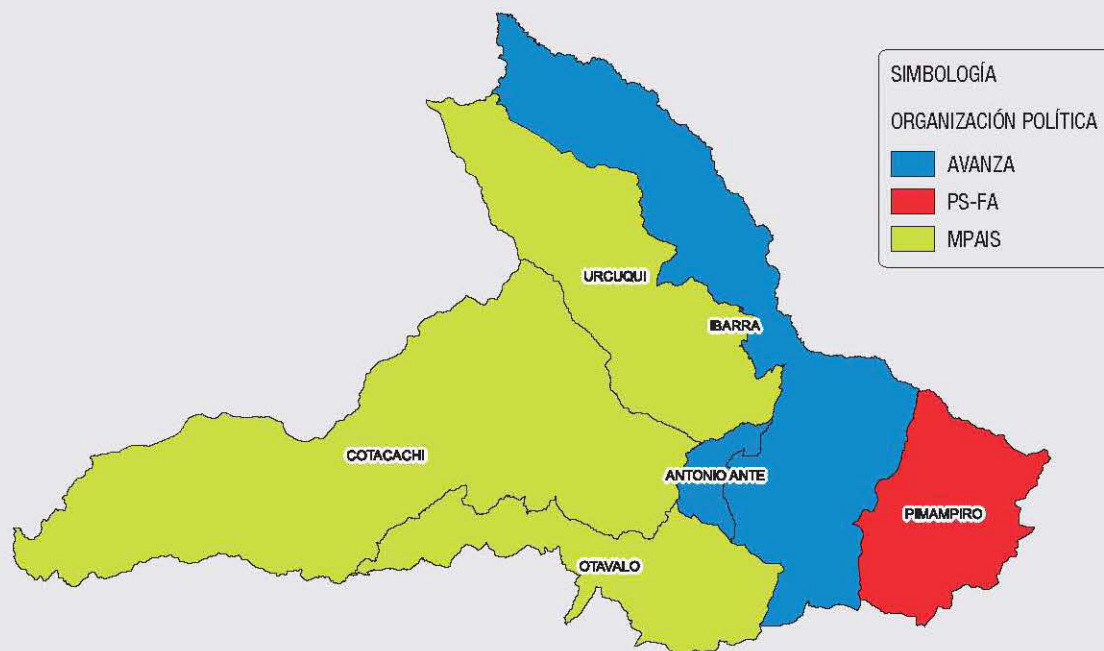


PROVINCIA: IMBABURA

Mapa 69: Elecciones de Concejales Urbanos y Rurales 2009
– Organización Política Más Votada por Cantón

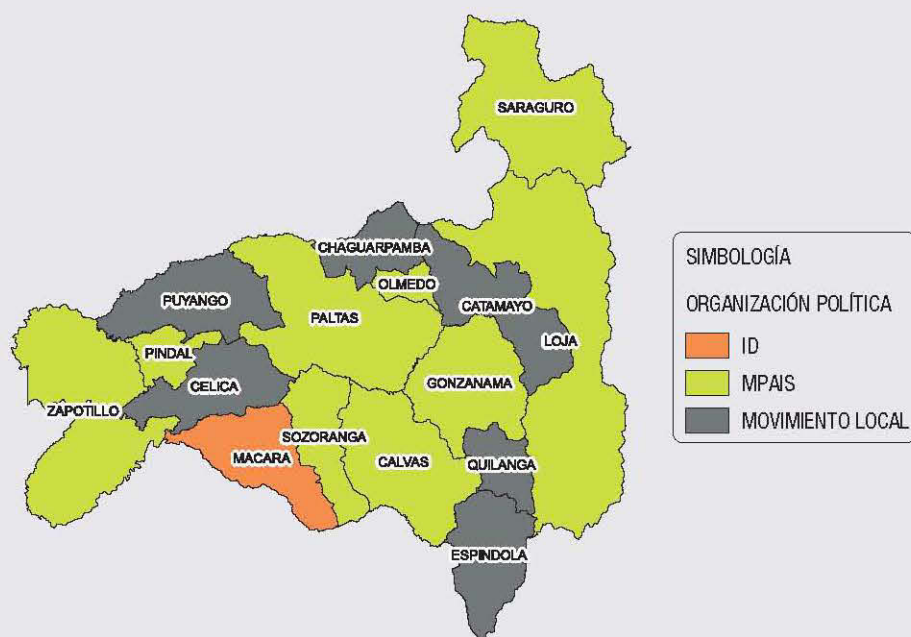


Mapa 70: Elecciones de Concejales Urbanos y Rurales 2014
– Organización Política Más Votada por Cantón

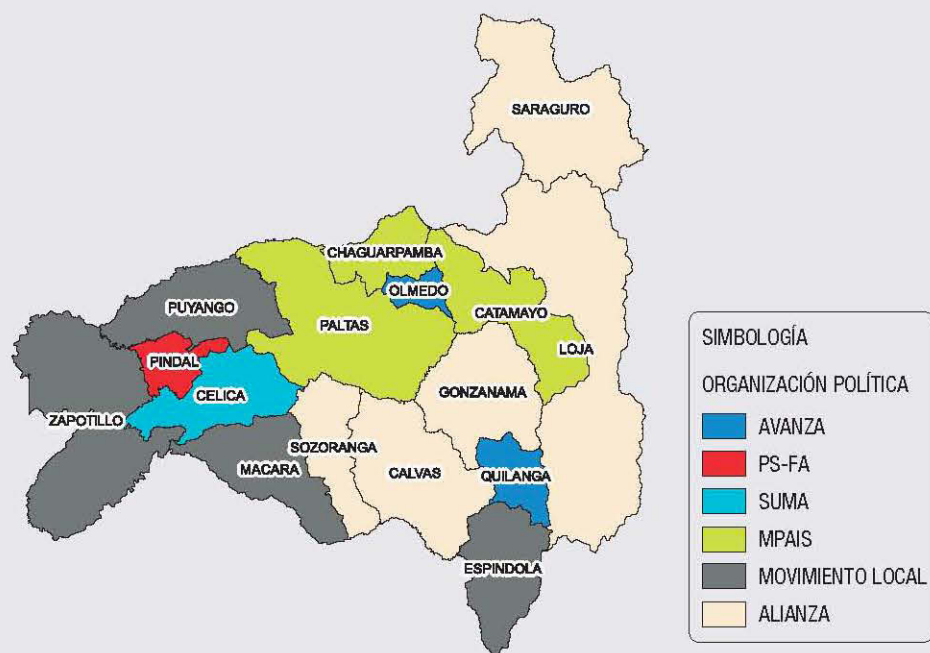


PROVINCIA: LOJA

Mapa 71: Elecciones de Concejales Urbanos y Rurales 2009
– Organización Política Más Votada por Cantón

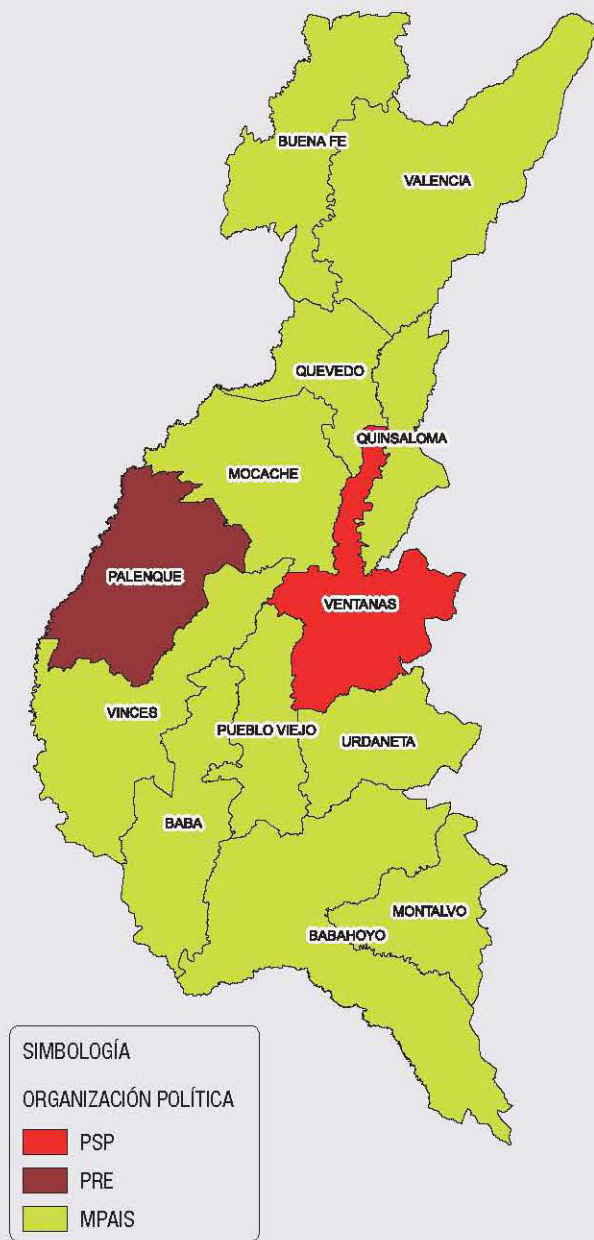


Mapa 72: Elecciones de Concejales Urbanos y Rurales 2014
– Organización Política Más Votada por Cantón

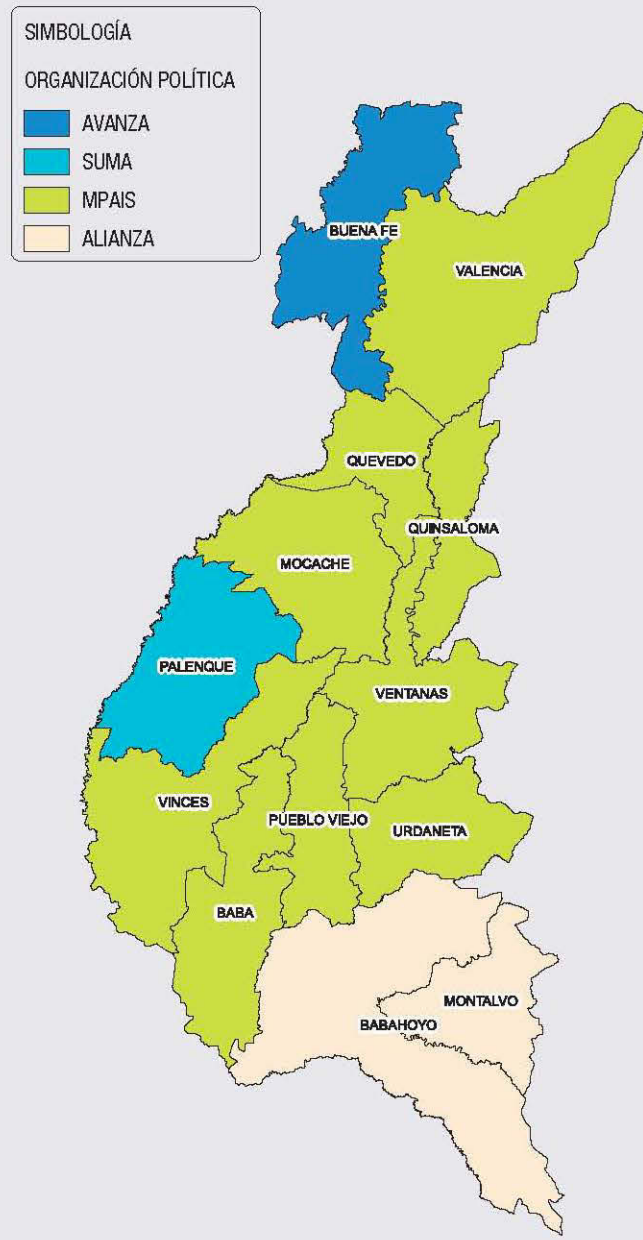


PROVINCIA: LOS RÍOS

Mapa 73: Elecciones de Concejales Urbanos y Rurales 2009 – Organización Política Más Votada por Cantón

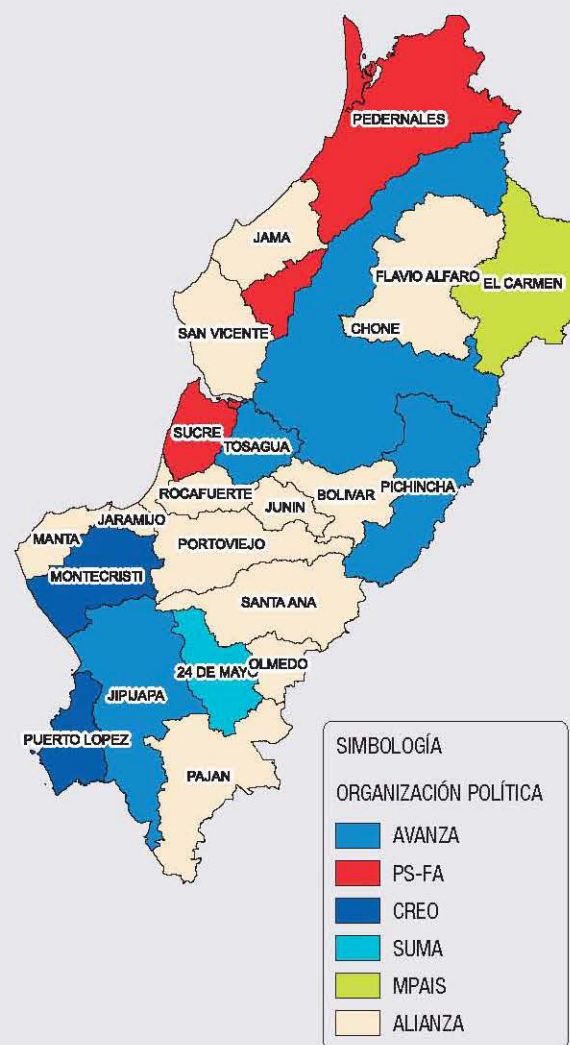
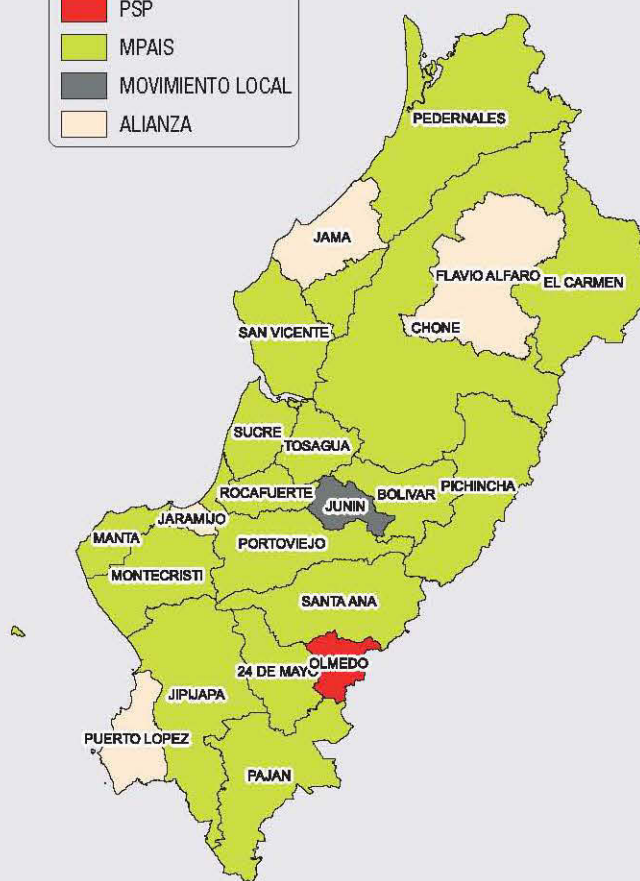


Mapa 74: Elecciones de Concejales Urbanos y Rurales 2014 – Organización Política Más Votada por Cantón



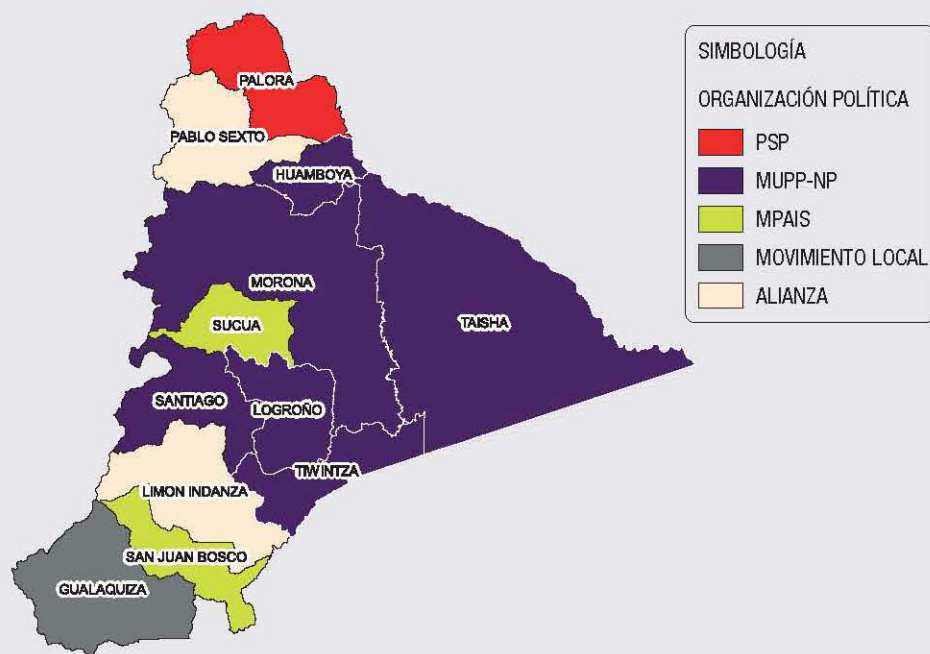
Mapa 75: Elecciones de Concejales Urbanos y Rurales
2009 – Organización Política Más Votada por Cantón

Mapa 76: Elecciones de Concejales Urbanos y Rurales
2014 – Organización Política Más Votada por Cantón

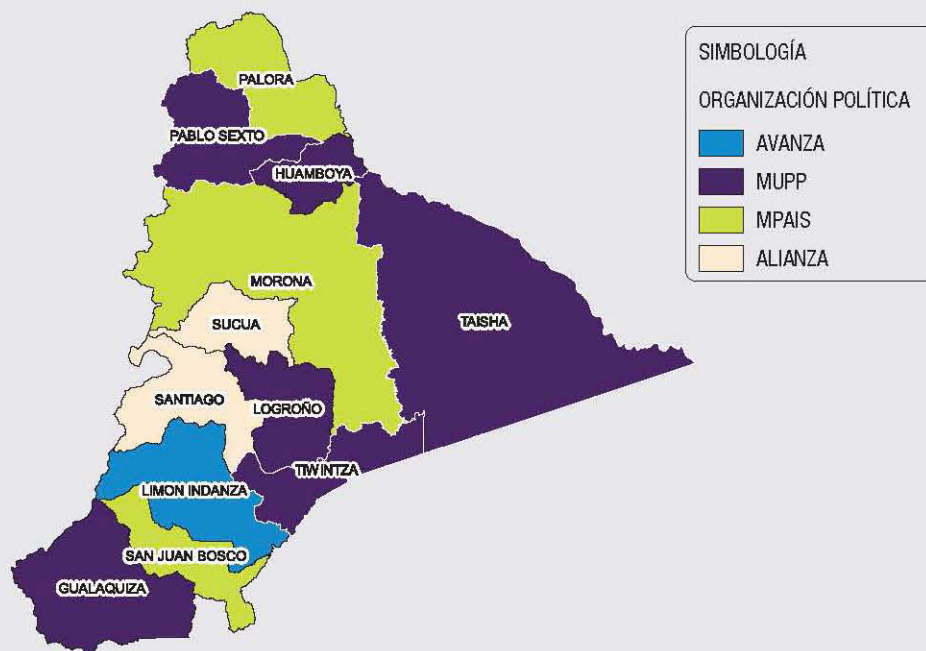


PROVINCIA: MORONA SANTIAGO

Mapa 77: Elecciones de Concejales Urbanos y Rurales 2009
– Organización Política Más Votada por Cantón

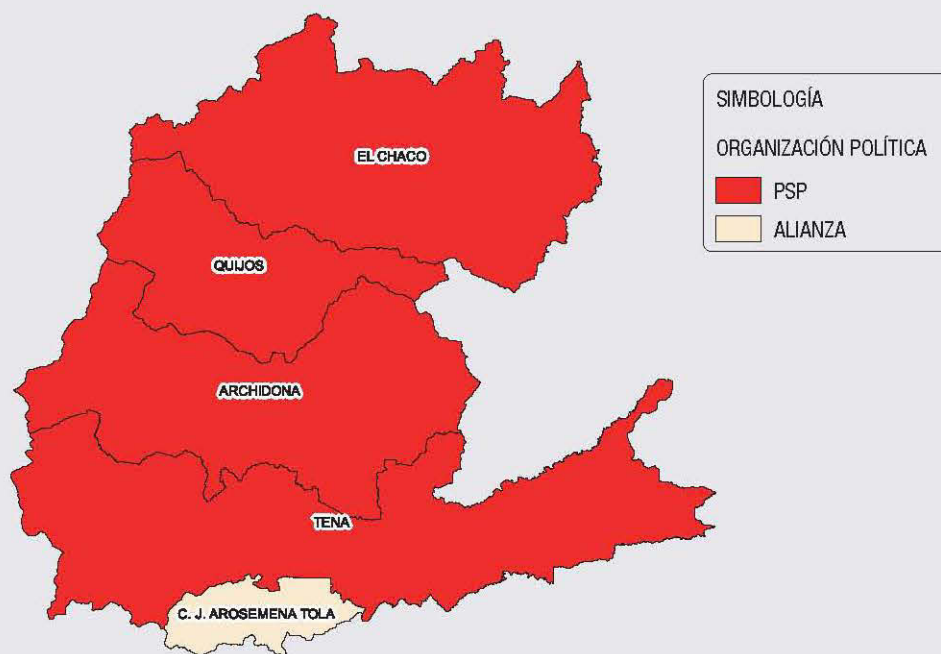


Mapa 78: Elecciones de Concejales Urbanos y Rurales 2014
– Organización Política Más Votada por Cantón

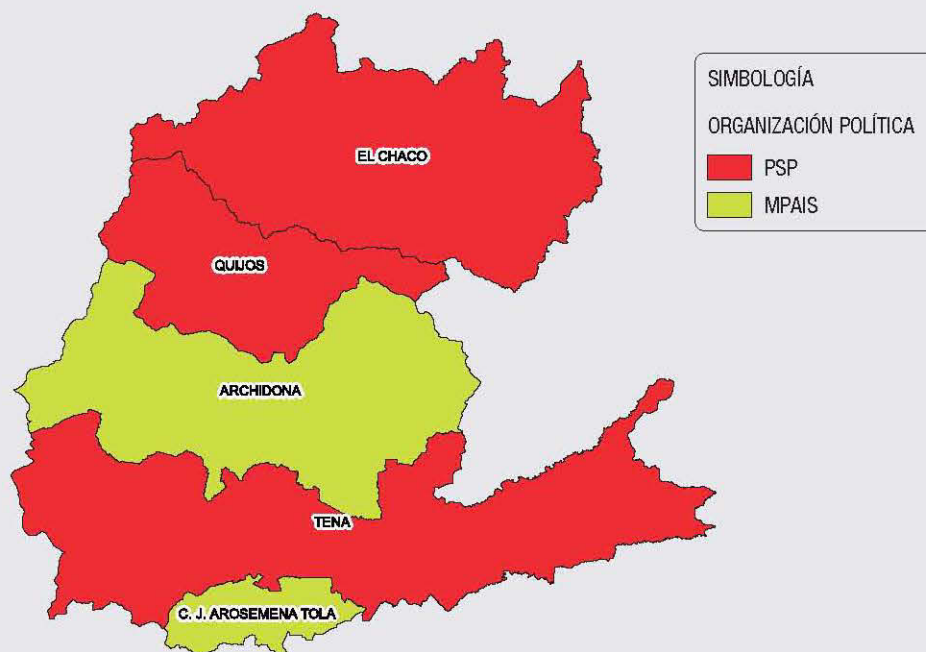


PROVINCIA: NAPO

Mapa 79: Elecciones de Concejales Urbanos y Rurales 2009
 – Organización Política Más Votada por Cantón

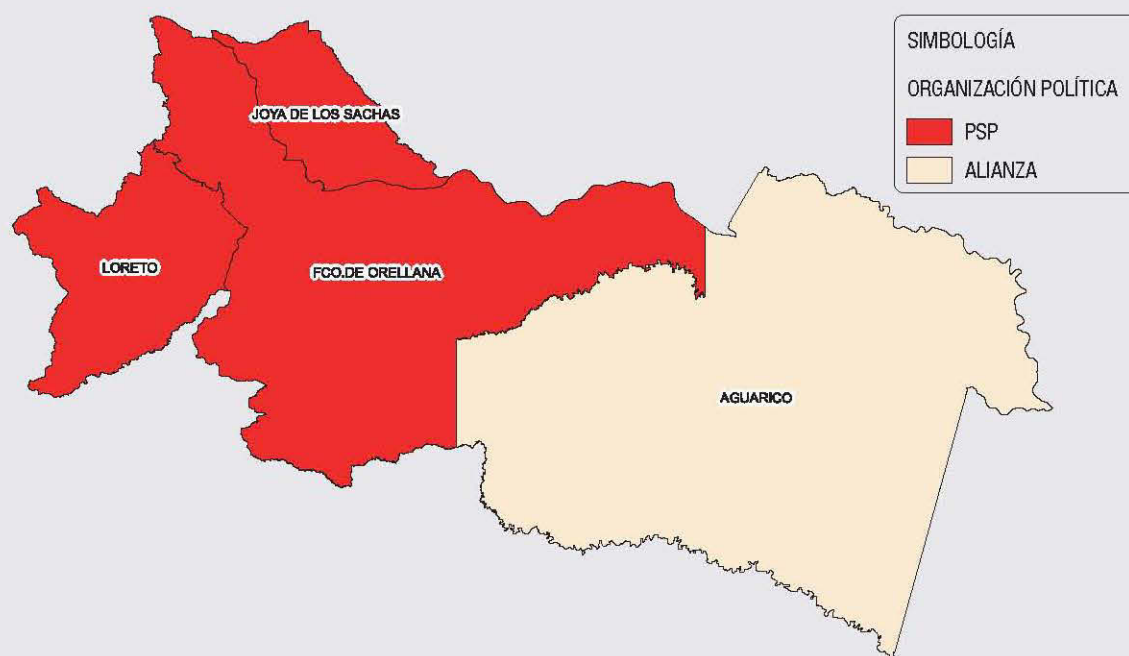


Mapa 80: Elecciones de Concejales Urbanos y Rurales 2014
 – Organización Política Más Votada por Cantón



PROVINCIA: ORELLANA

Mapa 81: Elecciones de Concejales Urbanos y Rurales 2009
 – Organización Política Más Votada por Cantón

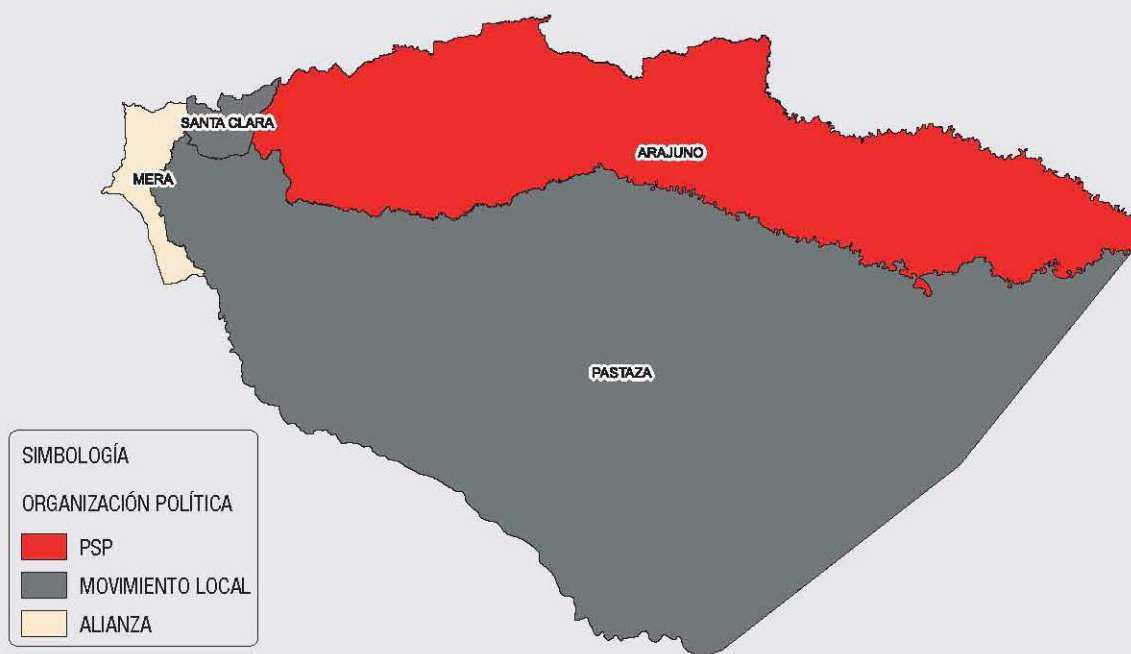


Mapa 82: Elecciones de Concejales Urbanos y Rurales 2014
 – Organización Política Más Votada por Cantón

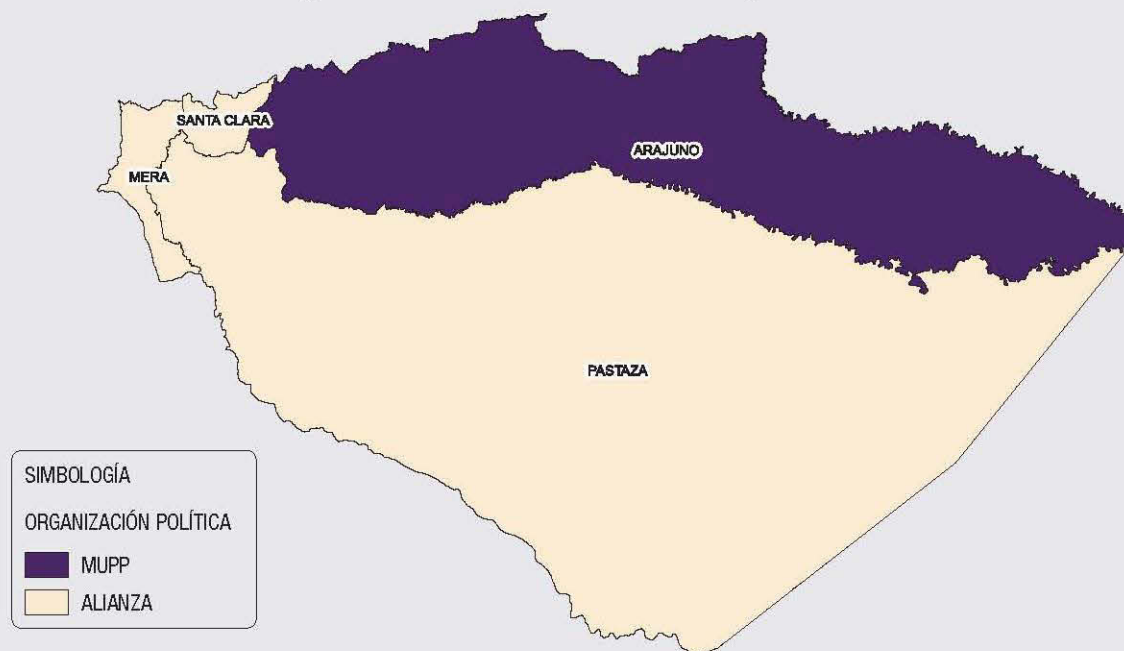


PROVINCIA: PASTAZA

Mapa 83: Elecciones de Concejales Urbanos y Rurales 2009
 – Organización Política Más Votada por Cantón

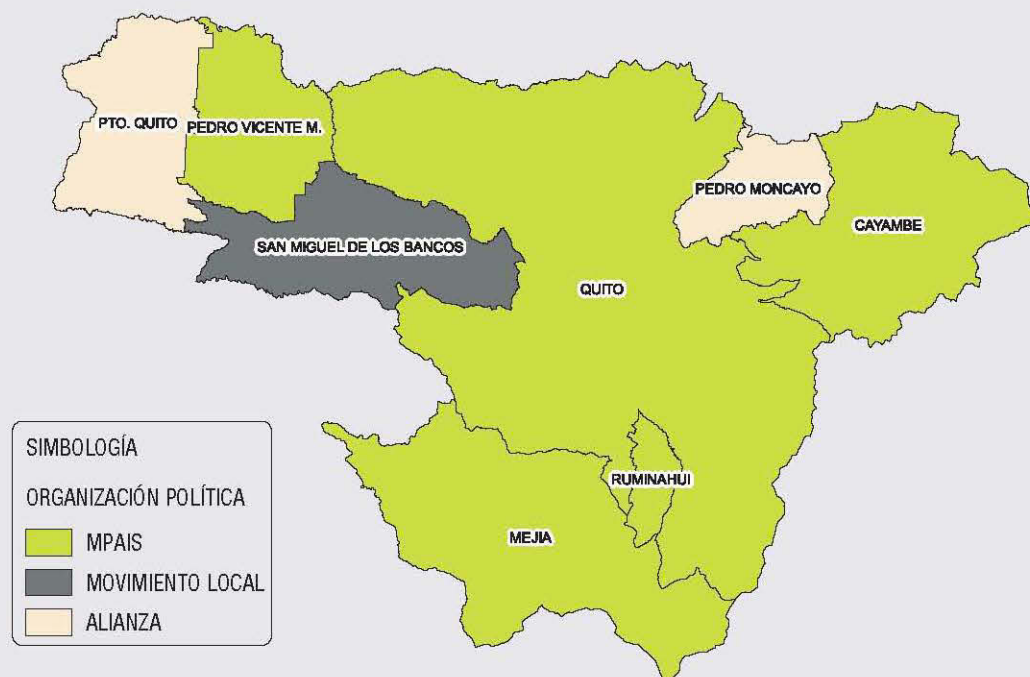


Mapa 84: Elecciones de Concejales Urbanos y Rurales 2014
 – Organización Política Más Votada por Cantón

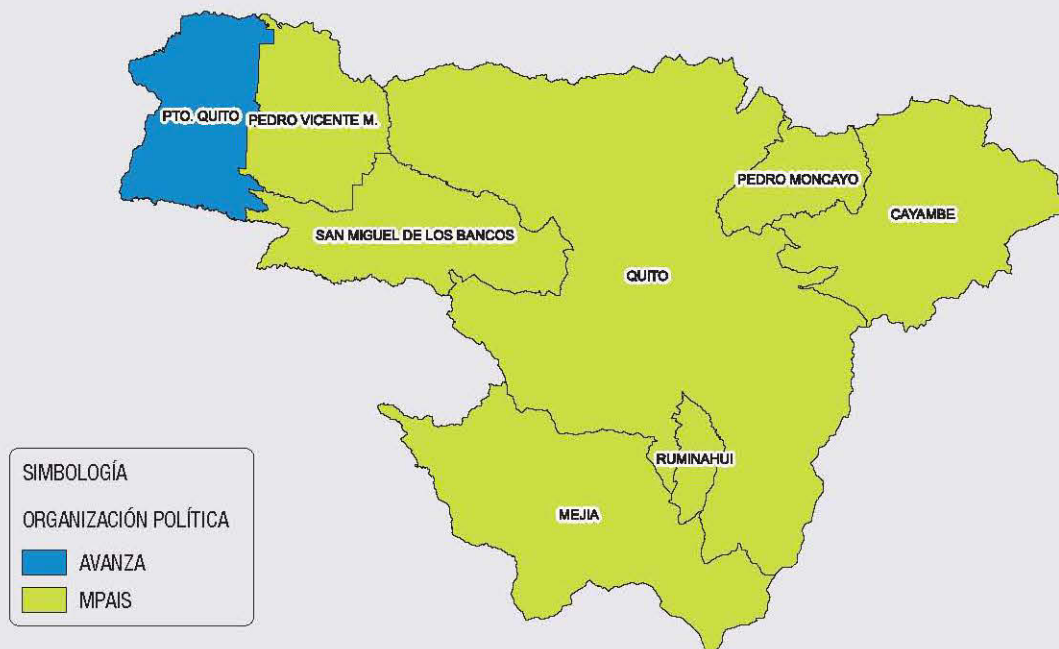


PROVINCIA: PICHINCHA

Mapa 85: Elecciones de Concejales Urbanos y Rurales 2009
– Organización Política Más Votada por Cantón



Mapa 86: Elecciones de Concejales Urbanos y Rurales 2014
– Organización Política Más Votada por Cantón



Mapa 87: Elecciones de Concejales Urbanos y Rurales 2009
– Organización Política Más Votada por Cantón



Mapa 88: Elecciones de Concejales Urbanos y Rurales 2014
– Organización Política Más Votada por Cantón



PROVINCIA: SANTO DOMINGO DE LOS TSÁCHILAS

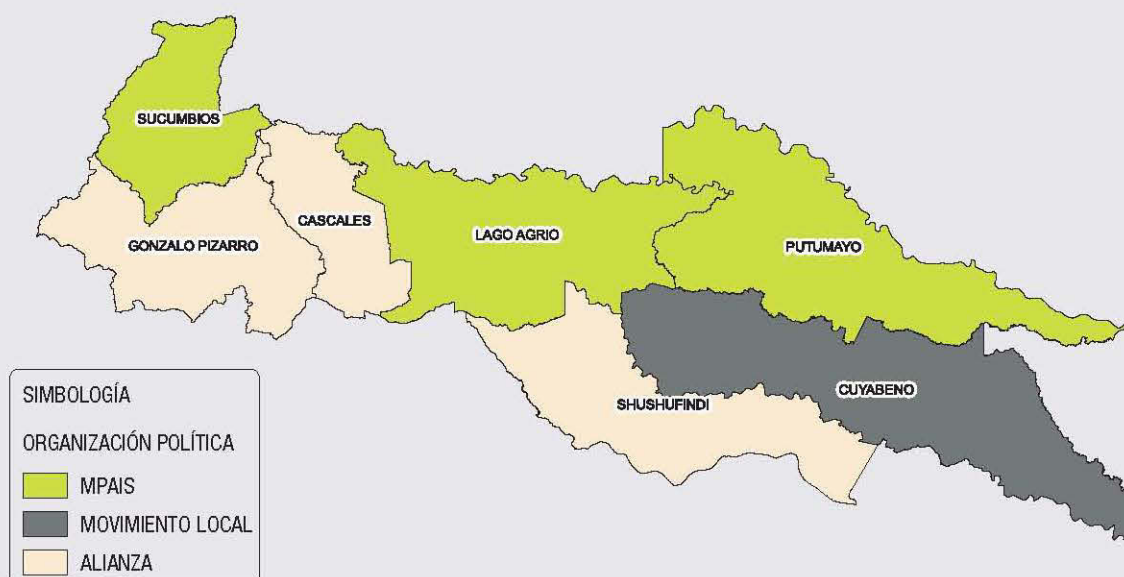
Mapa 89: Elecciones de Concejales Urbanos y Rurales 2009
– Organización Política Más Votada por Cantón



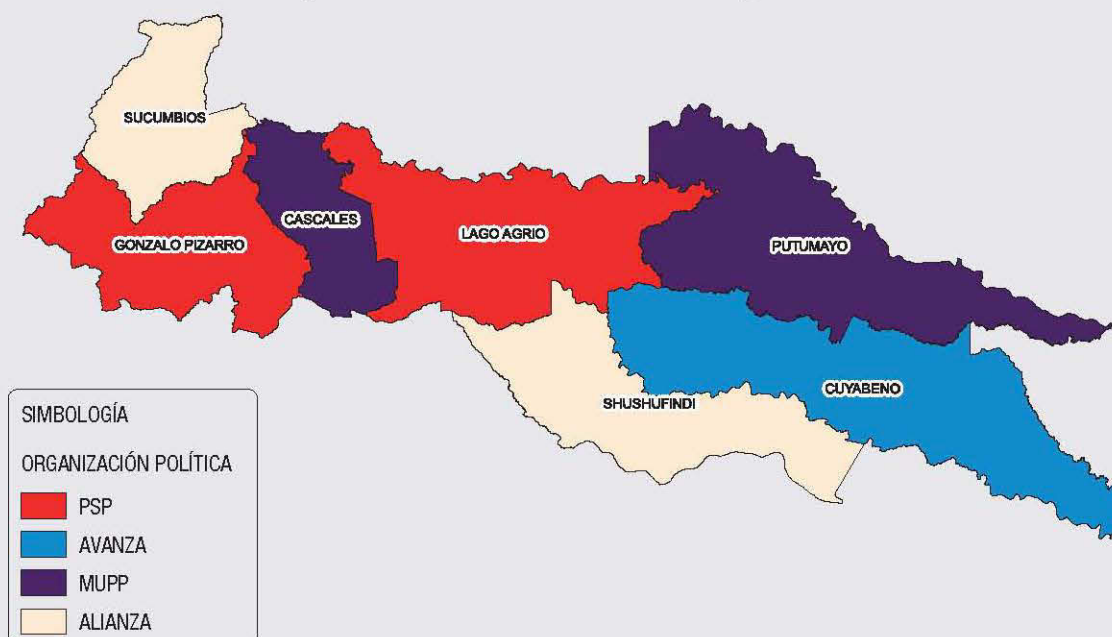
Mapa 90: Elecciones de Concejales Urbanos y Rurales 2014
– Organización Política Más Votada por Cantón



Mapa 91: Elecciones de Concejales Urbanos y Rurales 2009
 – Organización Política Más Votada por Cantón

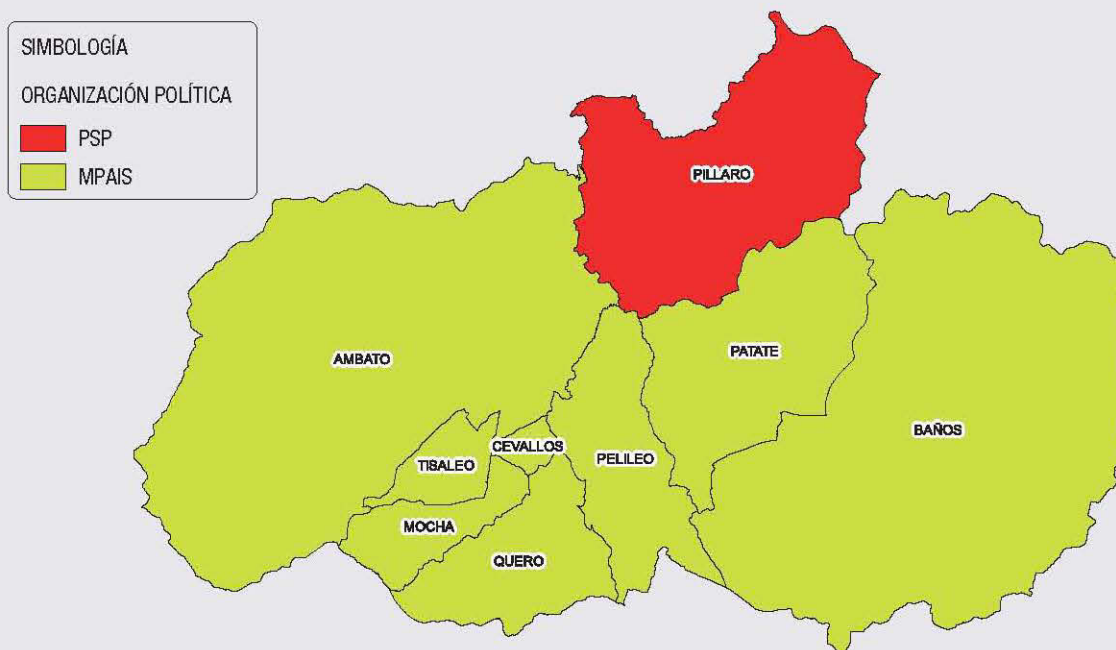


Mapa 92: Elecciones de Concejales Urbanos y Rurales 2014
 – Organización Política Más Votada por Cantón



PROVINCIA: TUNGURAHUA

Mapa 93: Elecciones de Concejales Urbanos y Rurales 2009
 – Organización Política Más Votada por Cantón



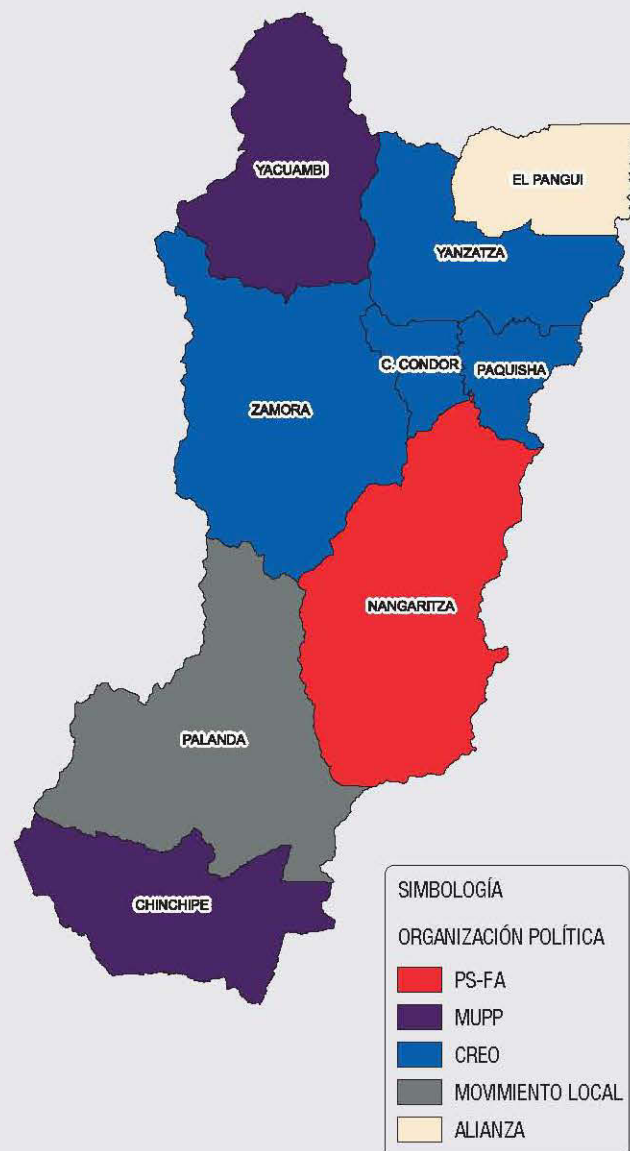
Mapa 94: Elecciones de Concejales Urbanos y Rurales 2014
 – Organización Política Más Votada por Cantón



Mapa 95: Elecciones de Concejales Urbanos y Rurales
2009 – Organización Política Más Votada por Cantón



Mapa 96: Elecciones de Concejales Urbanos y Rurales
2014 – Organización Política Más Votada por Cantón



COMPOSICIÓN DE LOS CONCEJOS MUNICIPALES 2009 Y 2014

La composición de los concejos municipales responde a la organización político-administrativa a nivel local que se establece en la ley. Es un cuerpo colegiado que se integra por el alcalde o alcaldesa y los concejales y concejalas electos en representación proporcional urbana y rural, de acuerdo a como se prevé en la normativa local correspondiente (artículo 56 del COOTAD). Entre sus atribuciones principales están el ejercicio de la facultad normativa que se establece como competencias de los Gobiernos Autónomos Descentralizados Municipales; esto es, regular los tributos previstos en la ley que favorezcan a su territorio, generar planes de desarrollo cantonales, entre otras (ver artículo 57 del COOTAD).

Asimismo, los concejos municipales reflejan la participación democrática de organizaciones políticas mediante un sistema de partidos, que se consolida a través de la concentración de apoyos electorales a nivel cantonal. La conformación de estos concejos reunió un promedio de 3,9 organizaciones políticas por concejo municipal en el 2009 y 3,0 en el 2014. La articulación de estas organizaciones políticas a nivel local garantiza la representación amplia e integral de los ciudadanos urbanos y rurales.

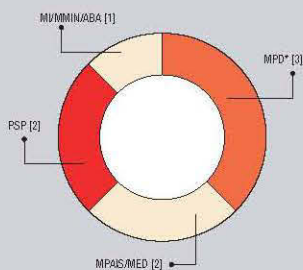
Las gráficas que se presentan a continuación muestran el detalle de las organizaciones políticas que componen cada concejo municipal, clasificado por provincia y cantón, para los años 2009 y 2014.

Las gráficas incluyen a los Concejales Urbanos, Concejales Rurales y Alcalde o Alcaldesa de cada cantón. Las siglas con un asterisco al final indican la pertenencia del Alcalde o Alcaldesa a la organización política correspondiente.

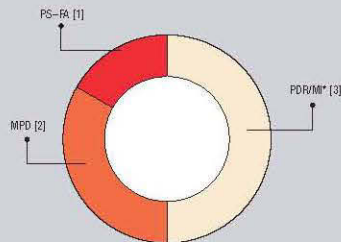
PROVINCIA: AZUAY

Cantón: Camilo Ponce Enríquez

2009

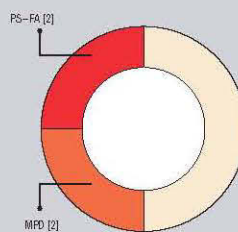


2014

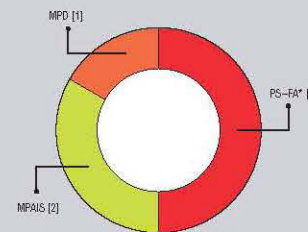


Cantón: Chordeleg

2009

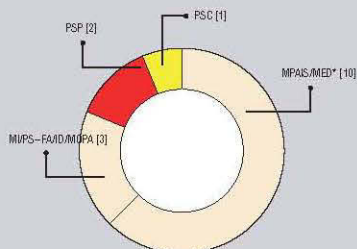


2014

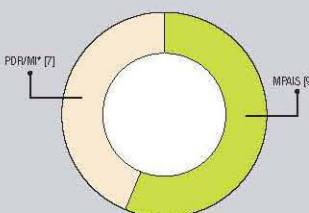


Cantón: Cuenca

2009

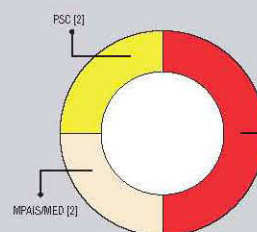


2014

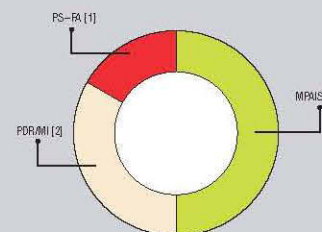


Cantón: El Pan

2009

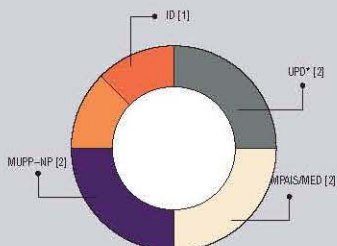


2014

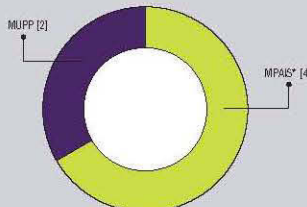


Cantón: Girón

2009

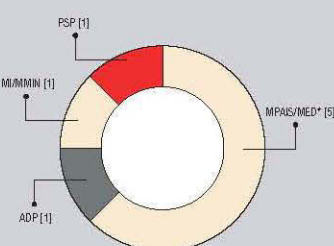


2014

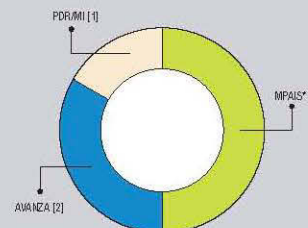


Cantón: Guachapala

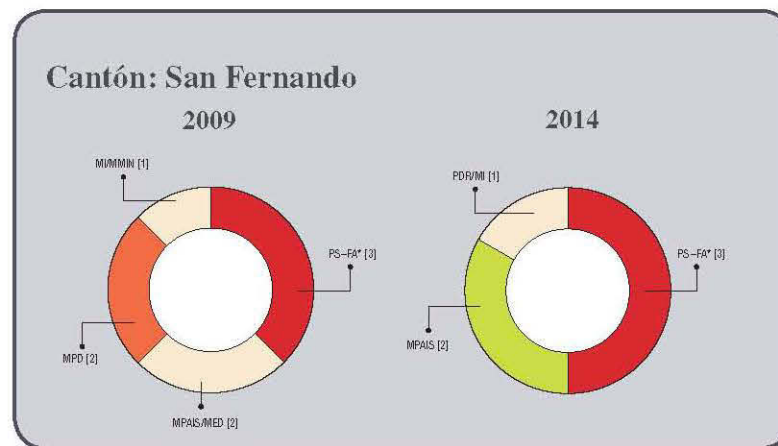
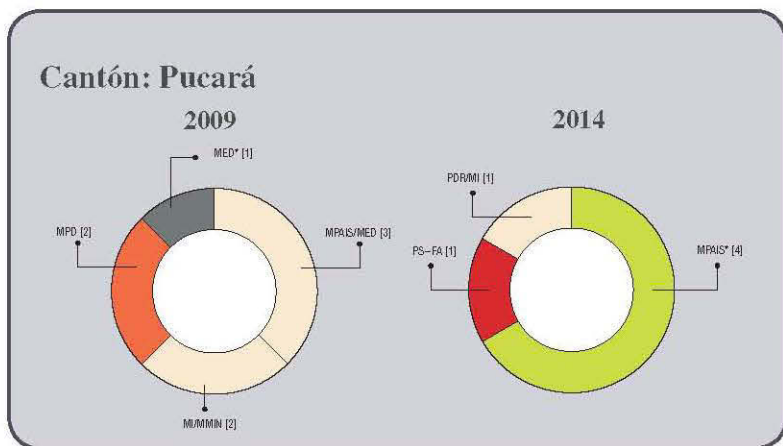
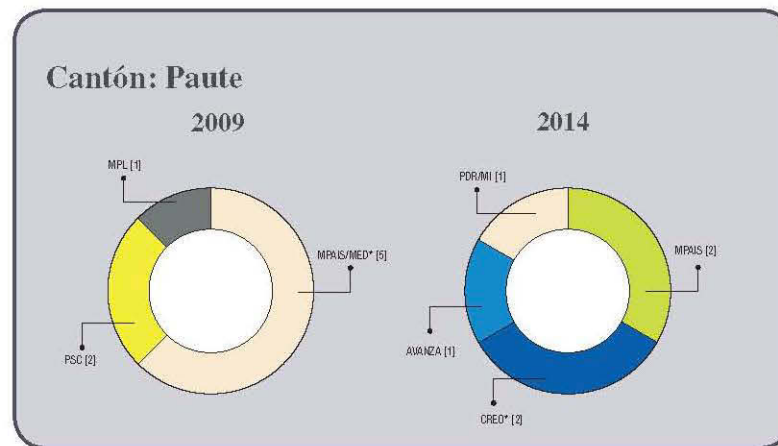
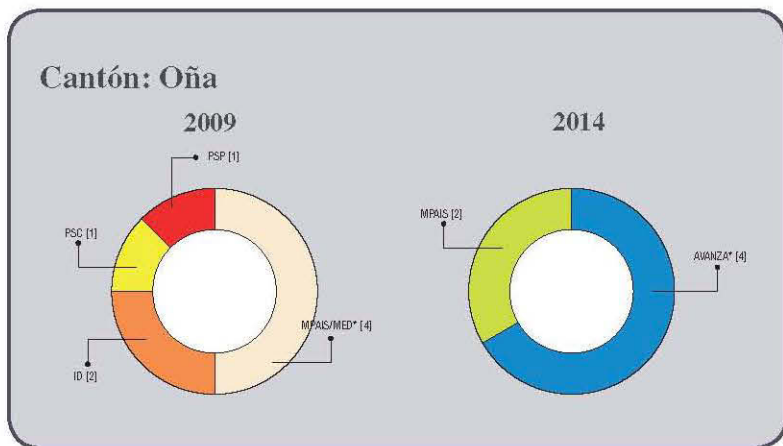
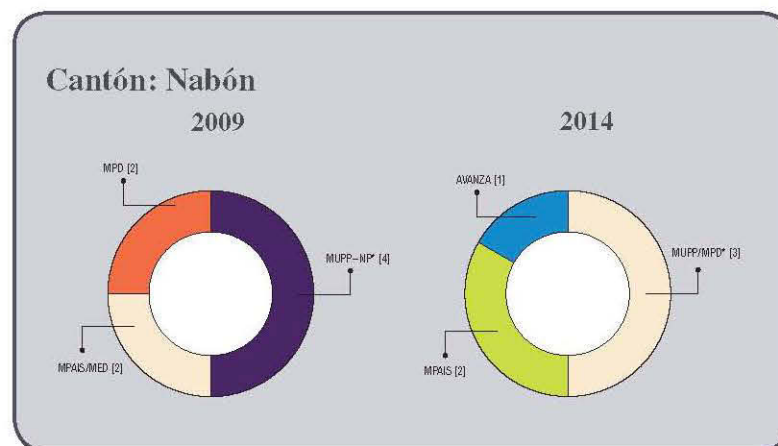
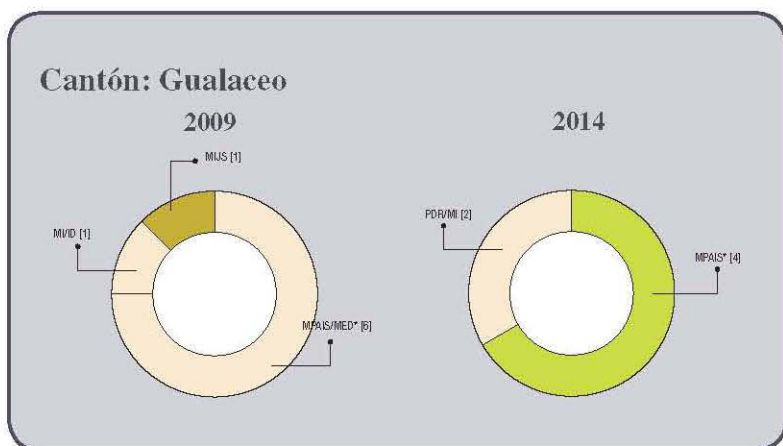
2009



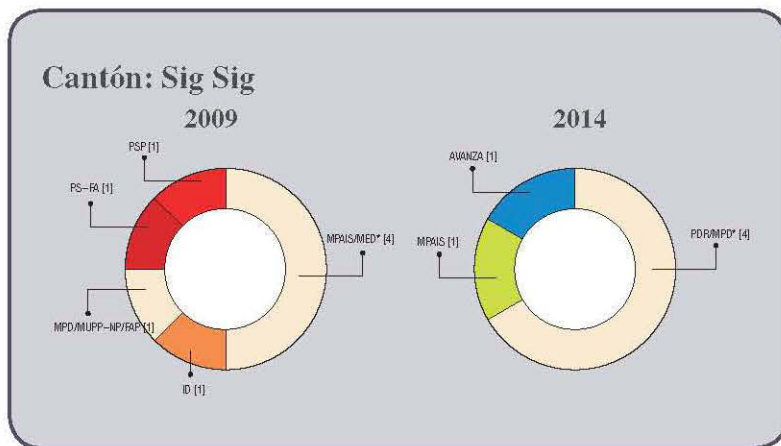
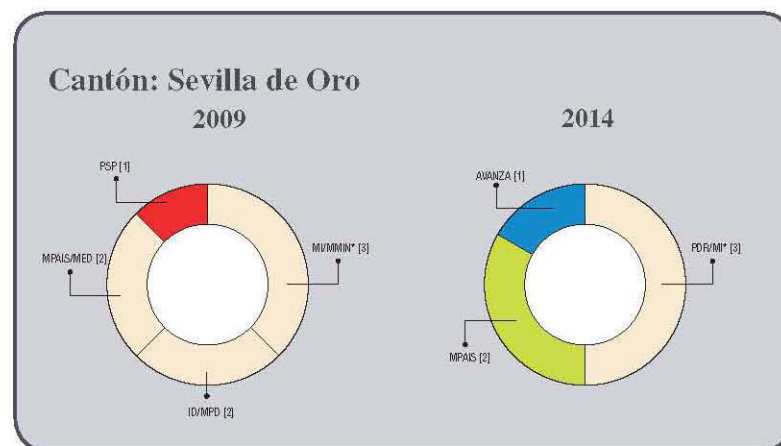
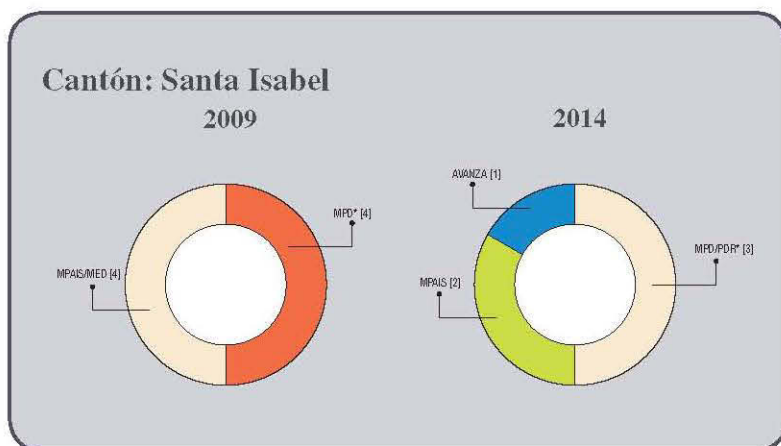
2014



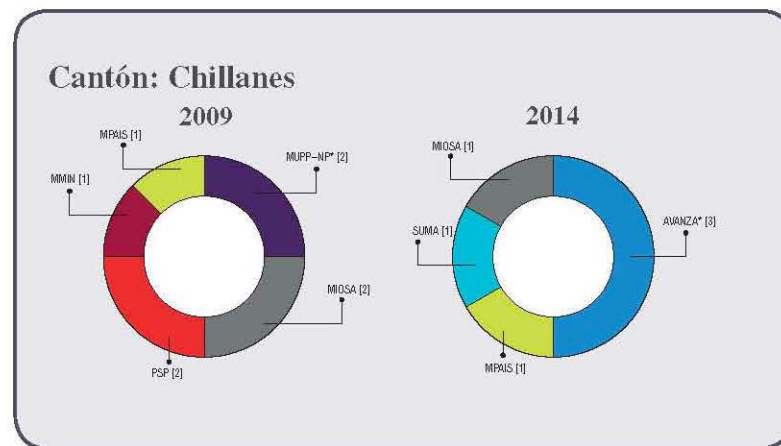
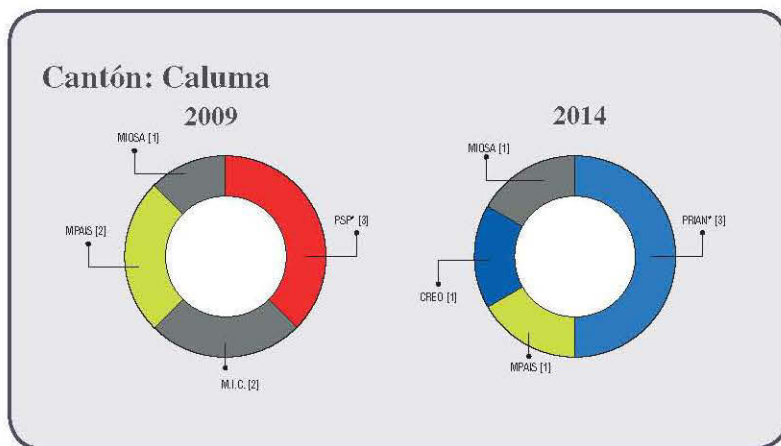
PROVINCIA: AZUAY



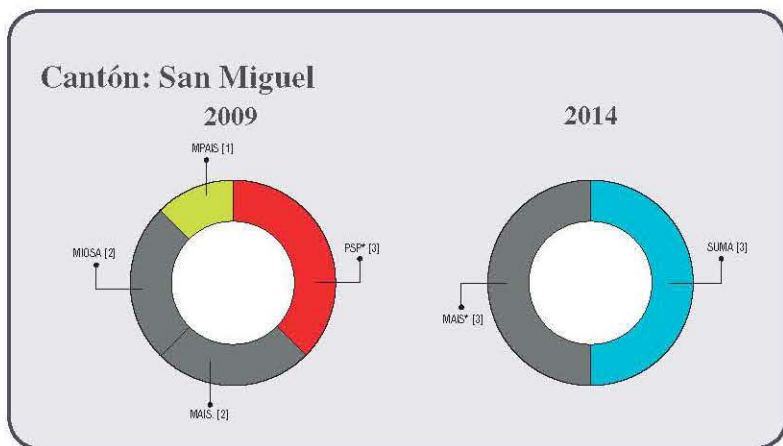
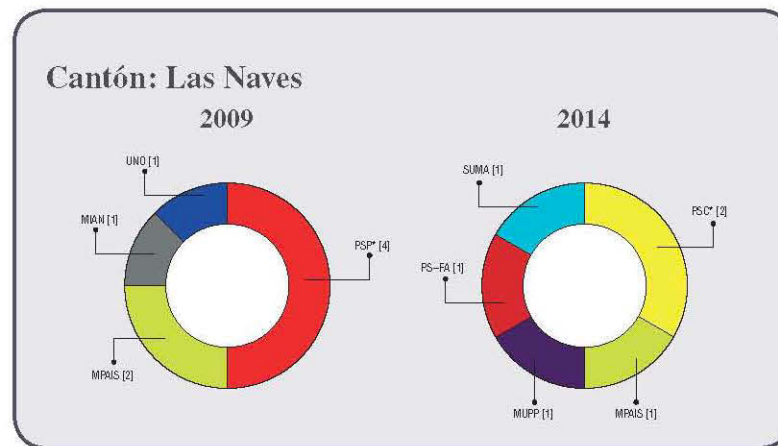
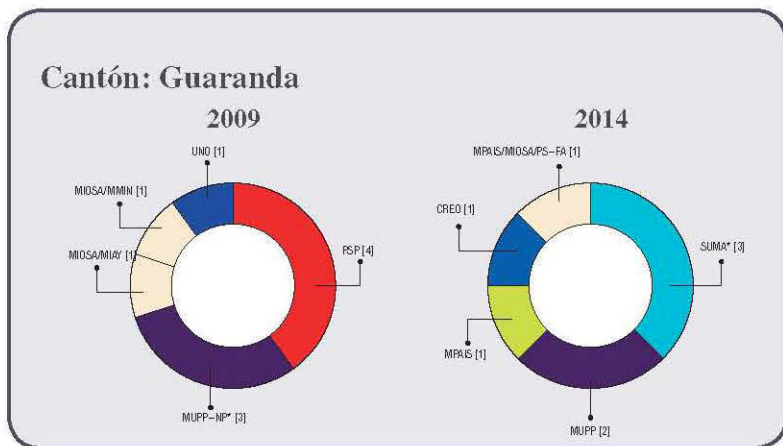
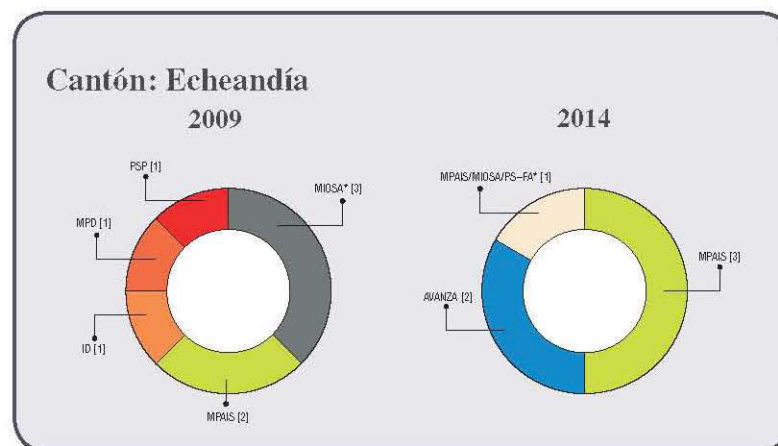
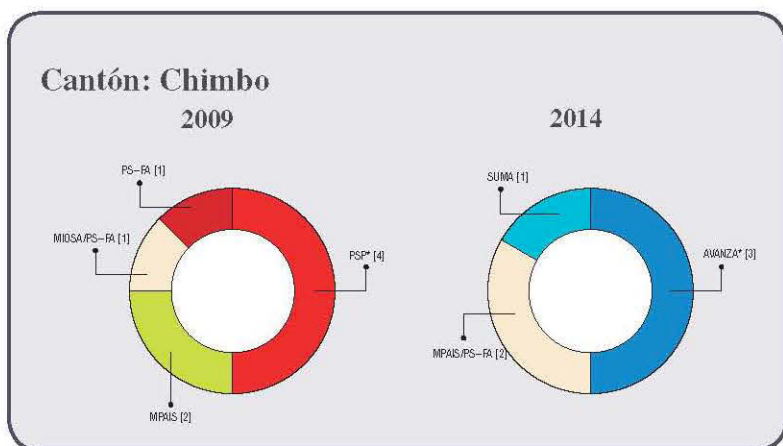
PROVINCIA: AZUAY



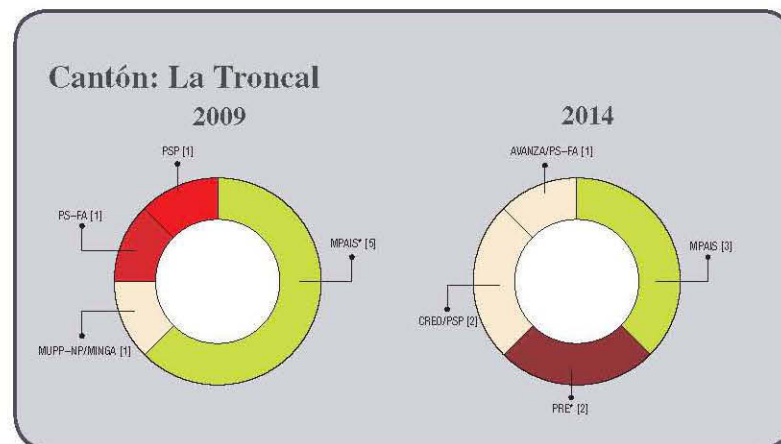
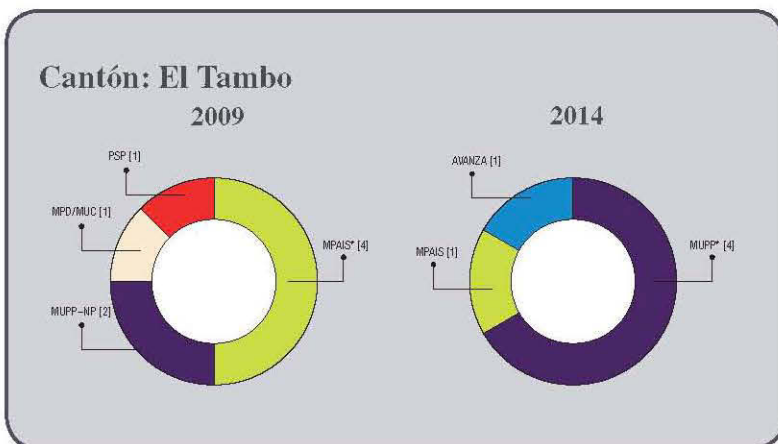
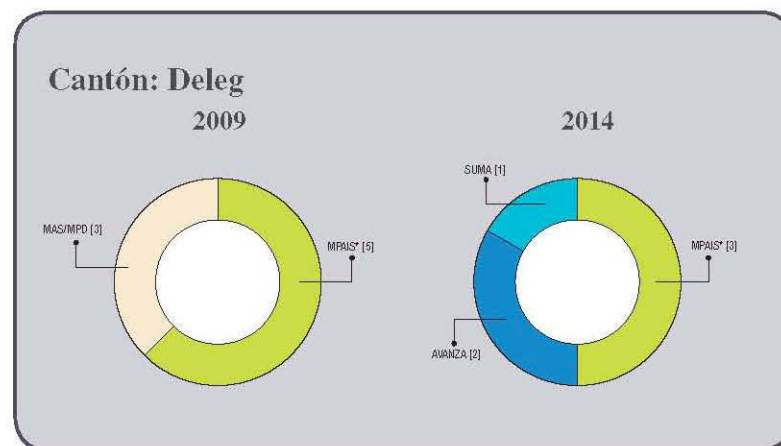
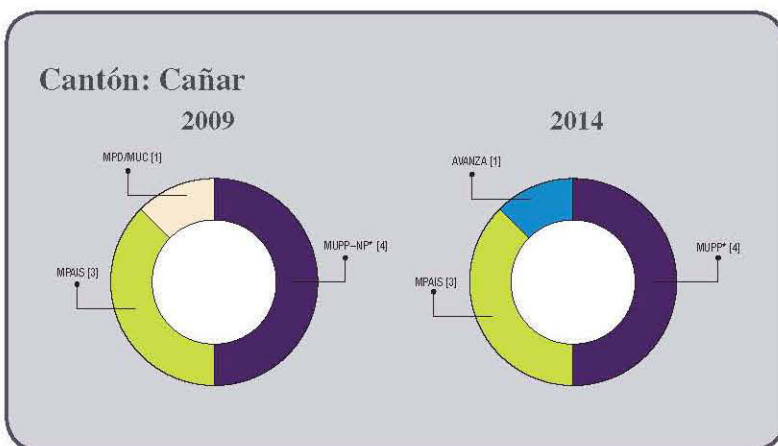
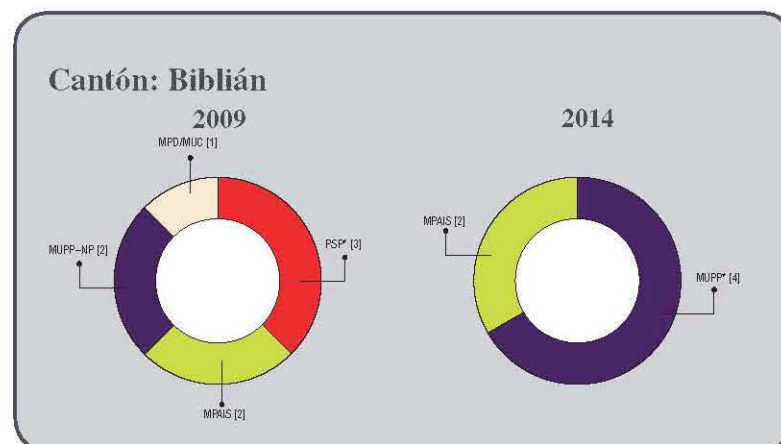
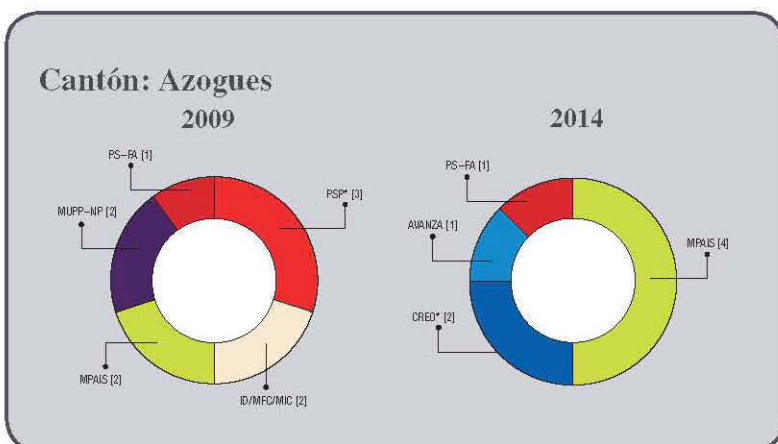
PROVINCIA: BOLÍVAR



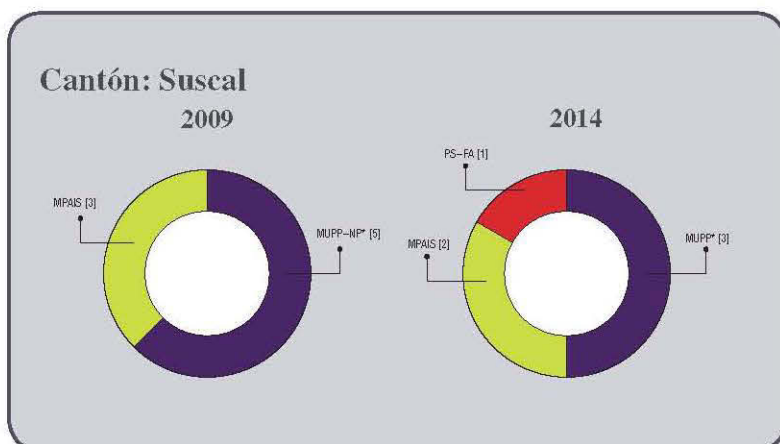
PROVINCIA: BOLÍVAR



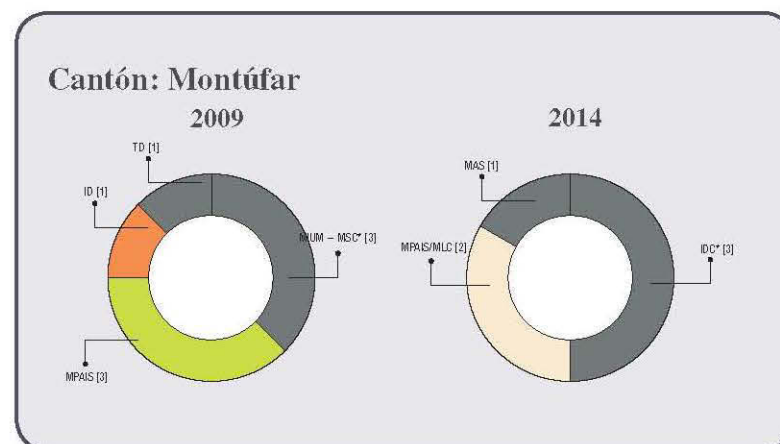
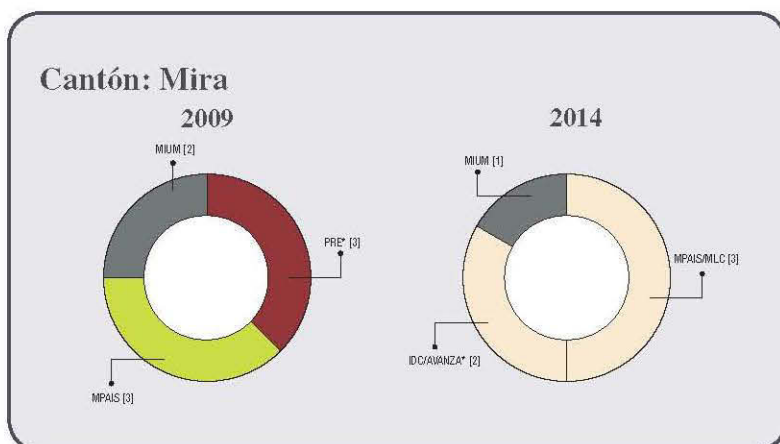
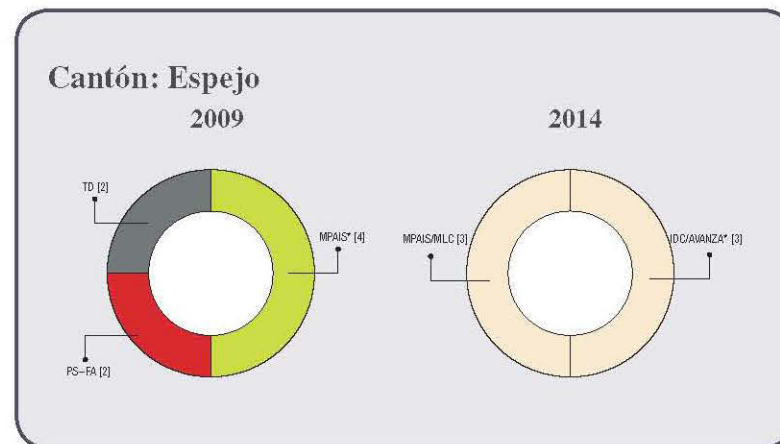
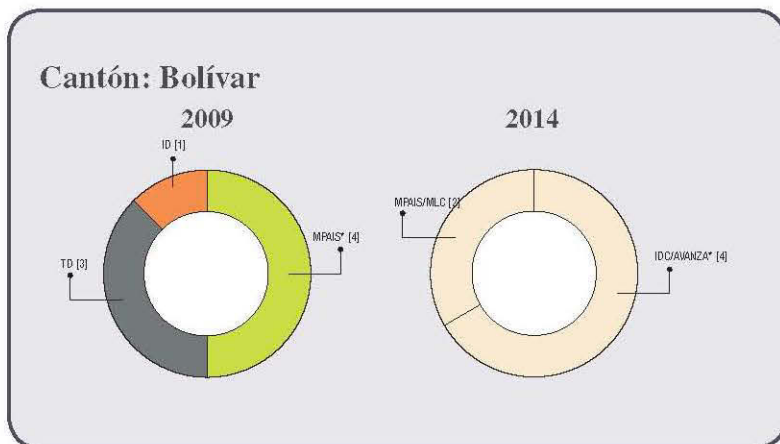
PROVINCIA: CAÑAR



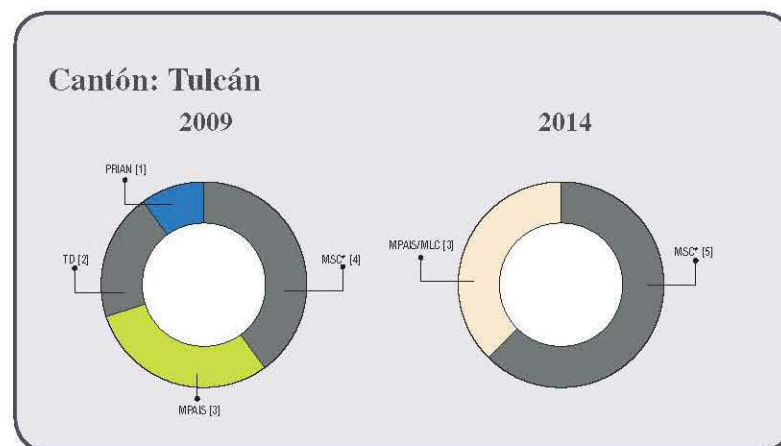
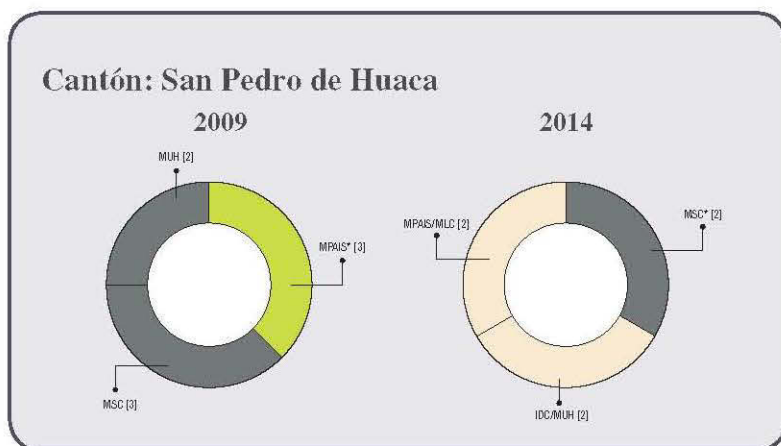
PROVINCIA: CAÑAR



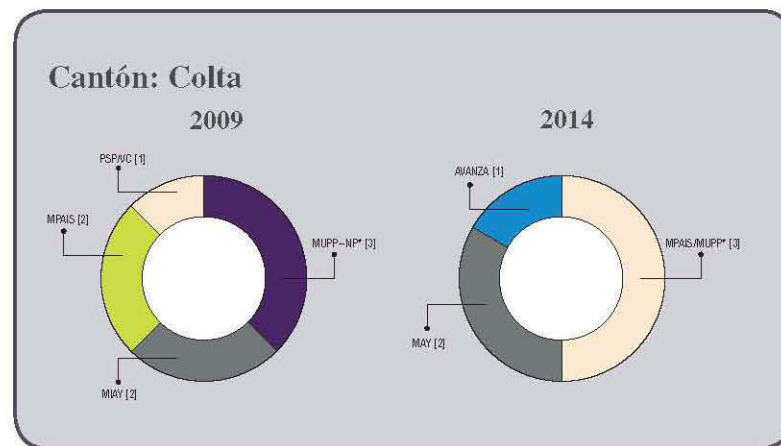
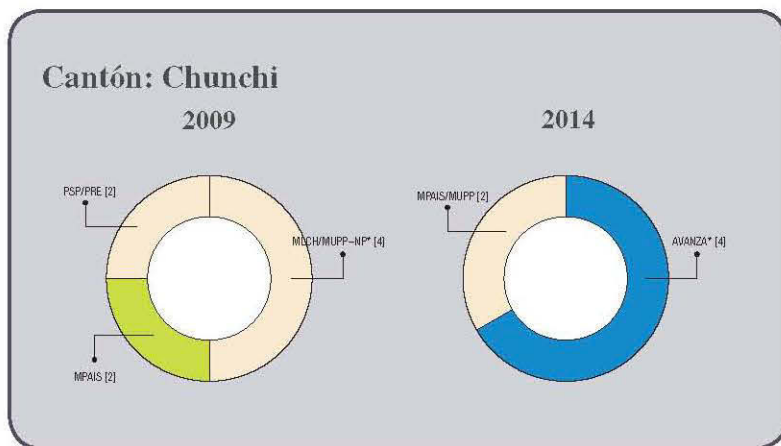
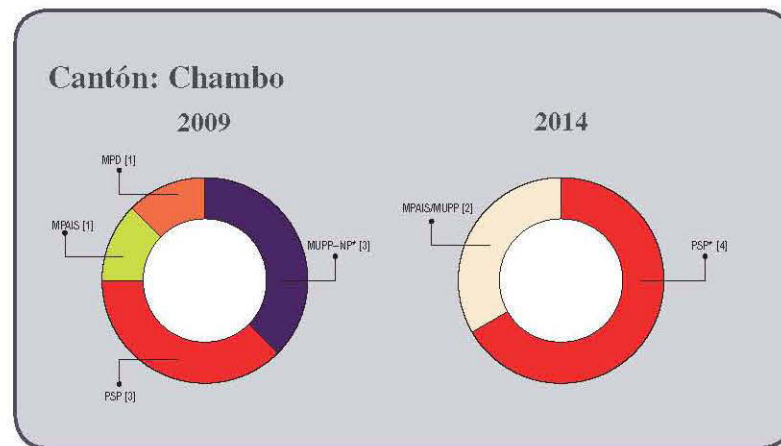
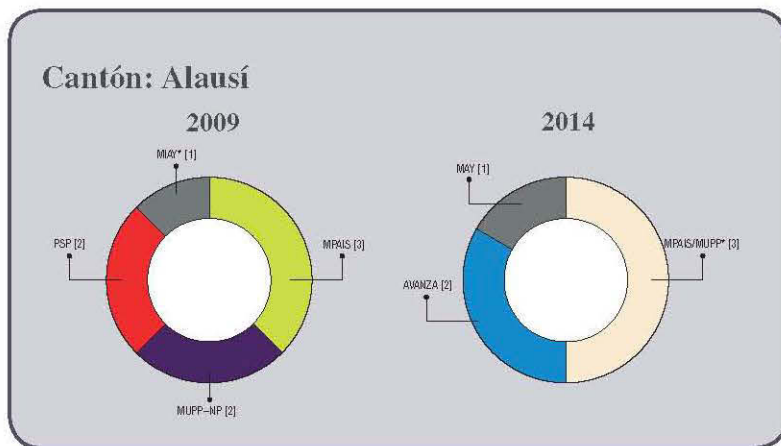
PROVINCIA: CARCHI



PROVINCIA: CARCHI



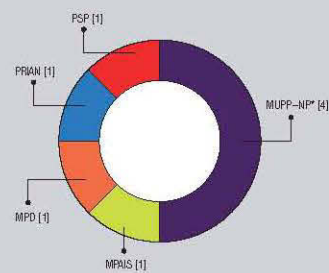
PROVINCIA: CHIMBORAZO



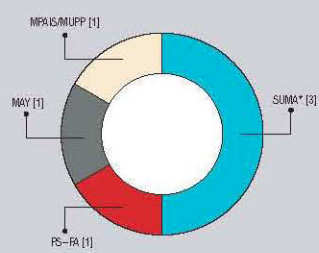
PROVINCIA: CHIMBORAZO

Cantón: Cumandá

2009

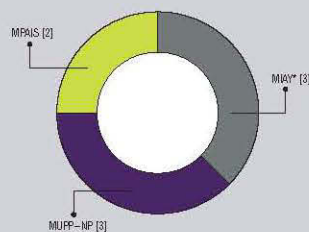


2014

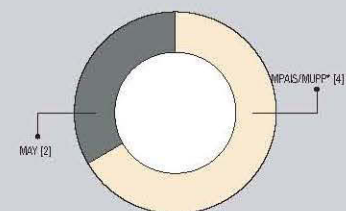


Cantón: Guamote

2009

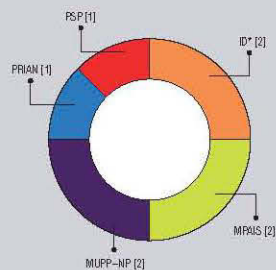


2014

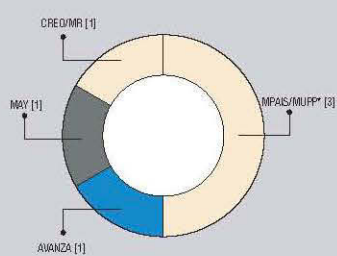


Cantón: Guano

2009

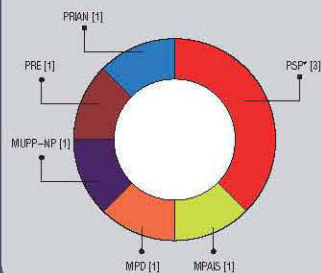


2014

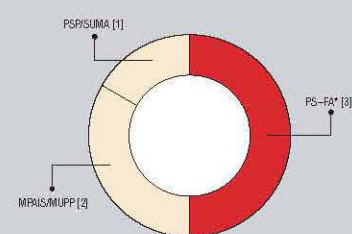


Cantón: Pallatanga

2009

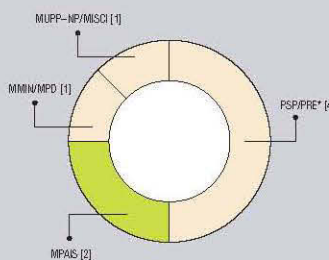


2014

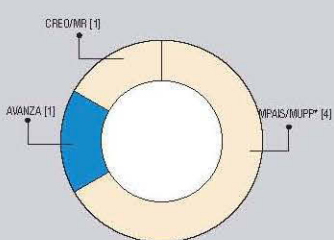


Cantón: Penipe

2009

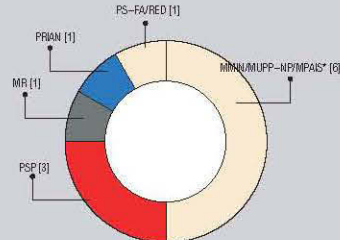


2014

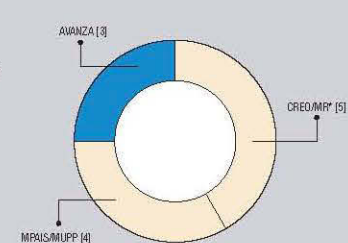


Cantón: Riobamba

2009

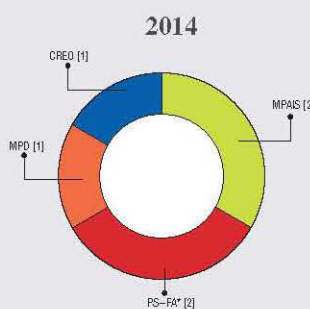
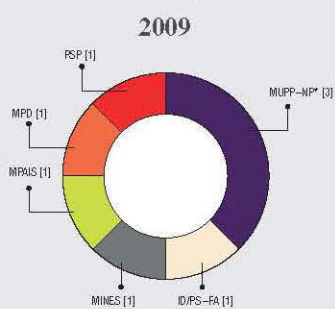


2014

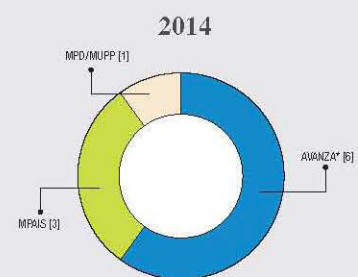
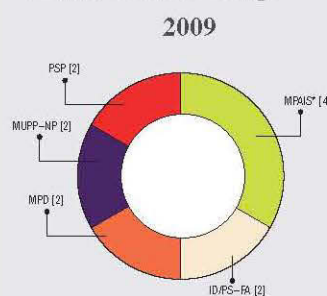


PROVINCIA: COTOPAXI

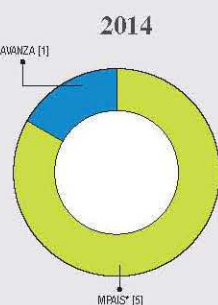
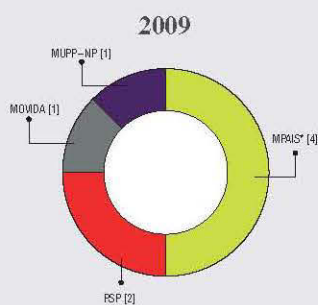
Cantón: La Maná



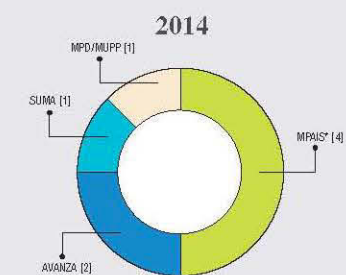
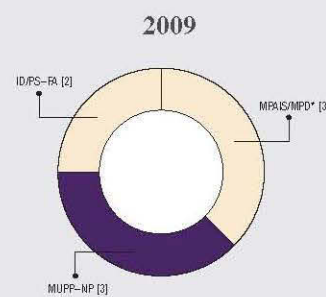
Cantón: Latacunga



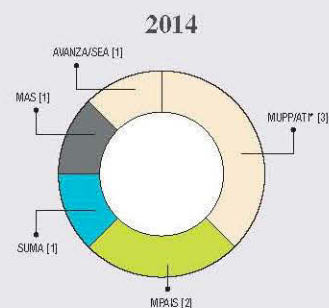
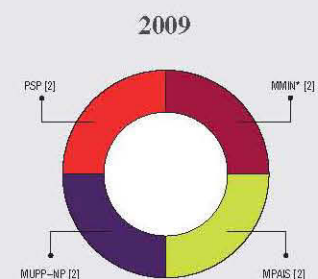
Cantón: Pangua



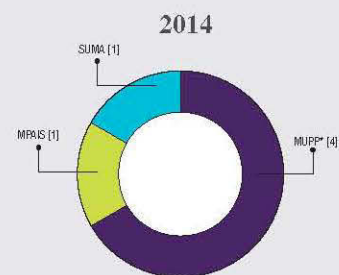
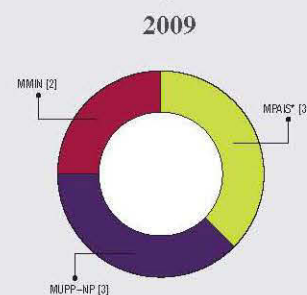
Cantón: Pujilí



Cantón: Salcedo

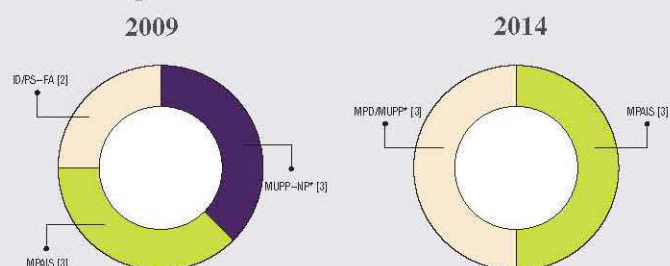


Cantón: Saquisilí



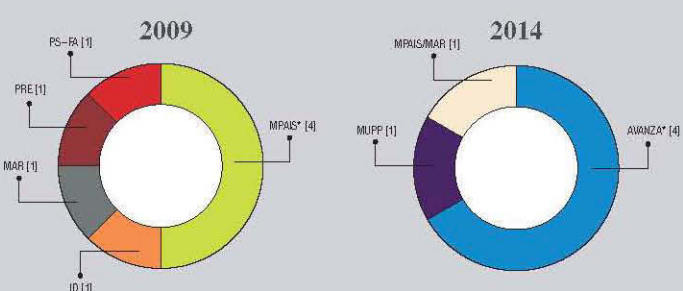
PROVINCIA: COTOPAXI

Cantón: Sigchos

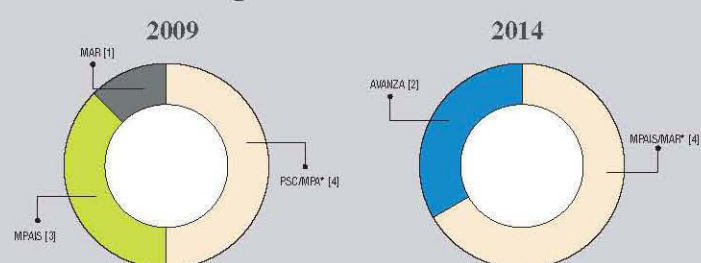


PROVINCIA: EL ORO

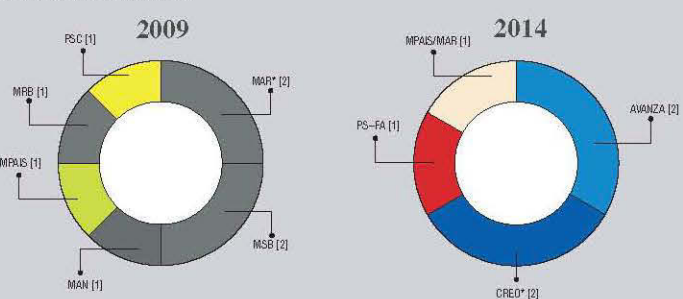
Cantón: Arenillas



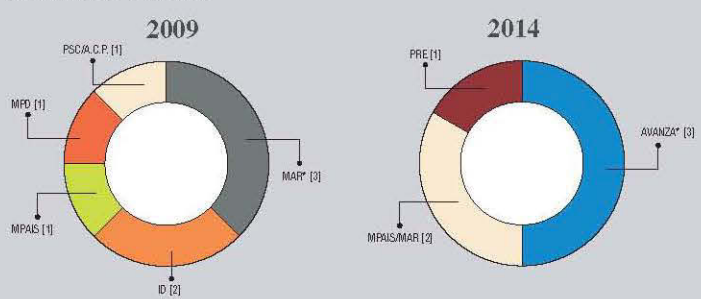
Cantón: Atahualpa



Cantón: Balsas

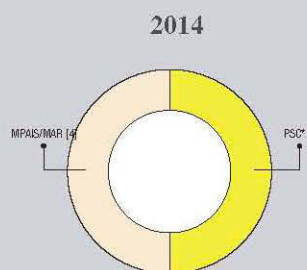
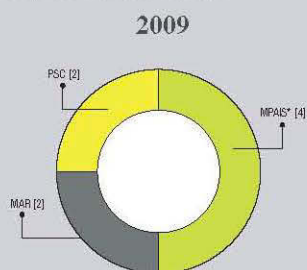


Cantón: Chilla

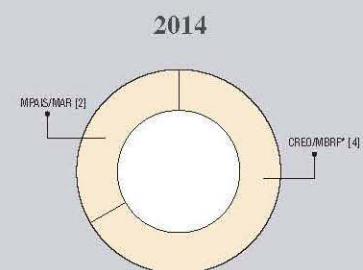
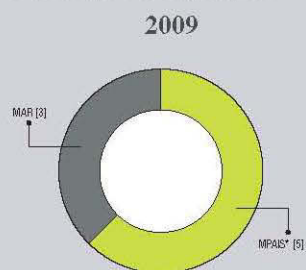


PROVINCIA: EL ORO

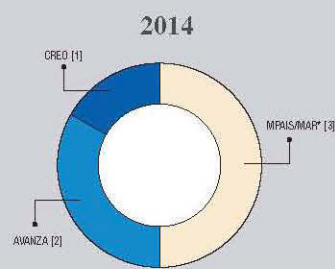
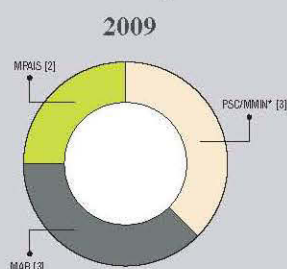
Cantón: El Guabo



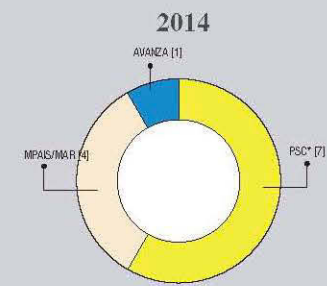
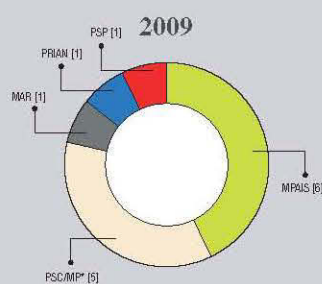
Cantón: Huaquillas



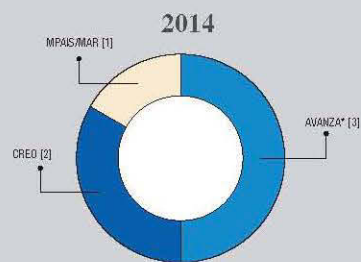
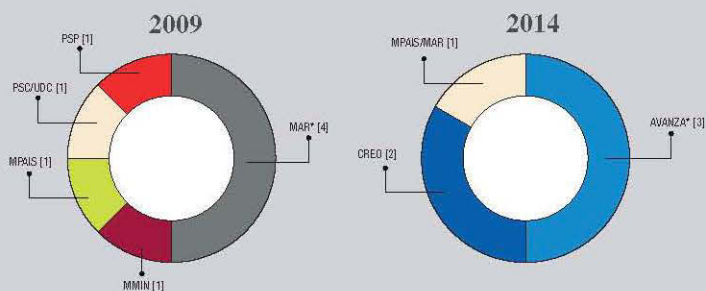
Cantón: Las Lajas



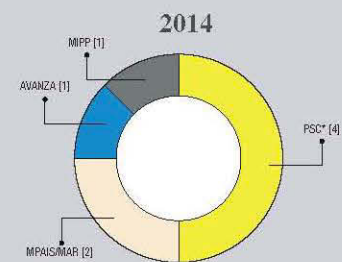
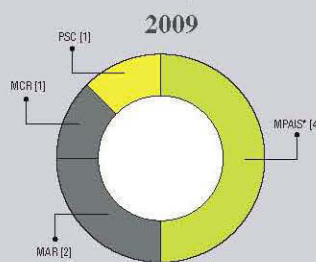
Cantón: Machala



Cantón: Marcabellí



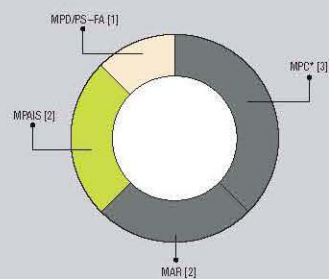
Cantón: Pasaje



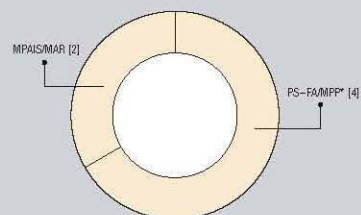
PROVINCIA: EL ORO

Cantón: Piñas

2009

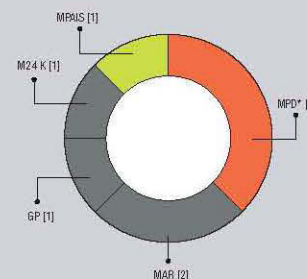


2014

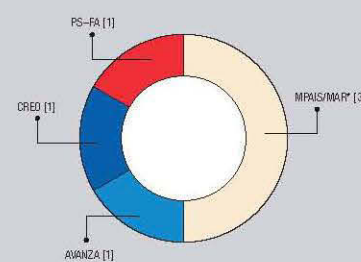


Cantón: Portovelo

2009

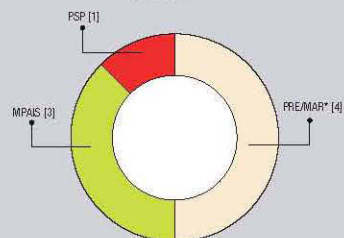


2014

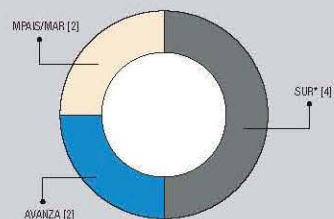


Cantón: Santa Rosa

2009

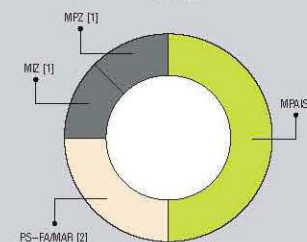


2014

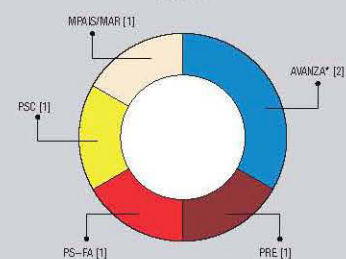


Cantón: Zaruma

2009



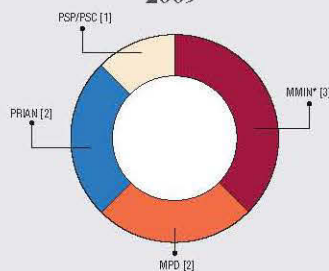
2014



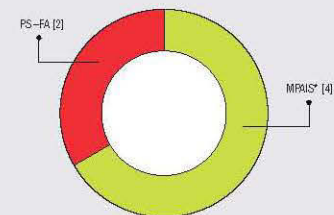
PROVINCIA: ESMERALDAS

Cantón: Atacames

2009

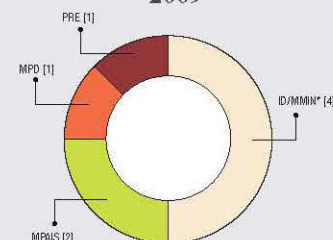


2014

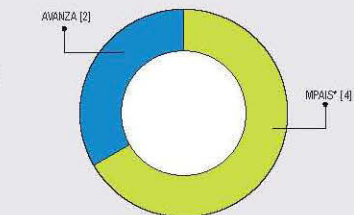


Cantón: Eloy Alfaro

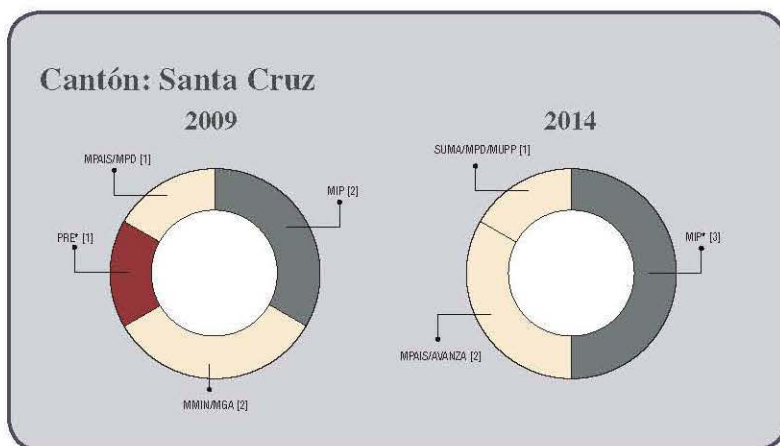
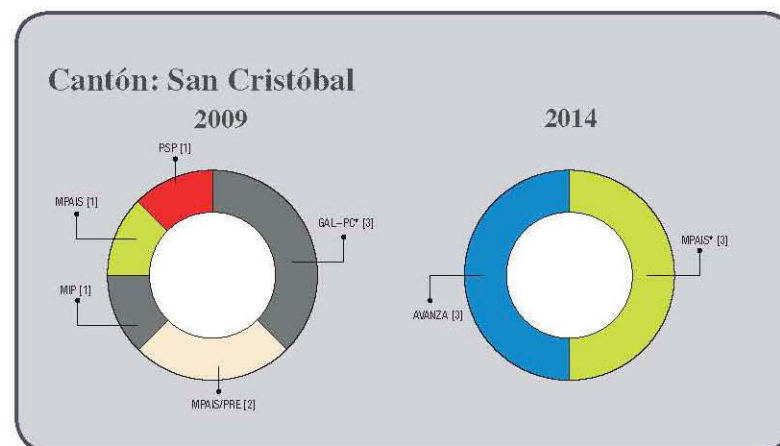
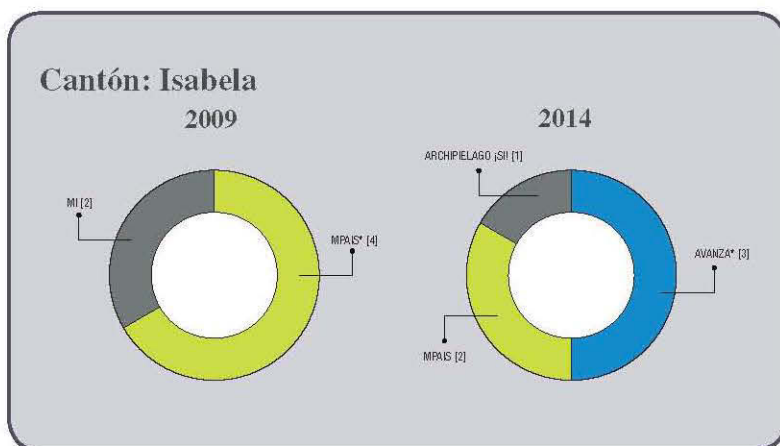
2009



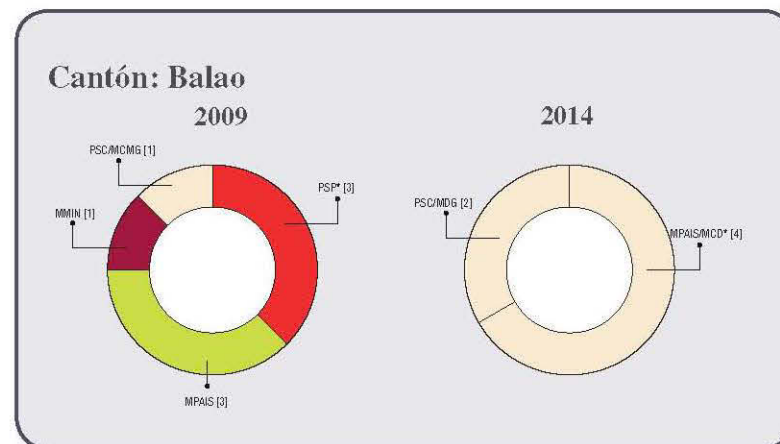
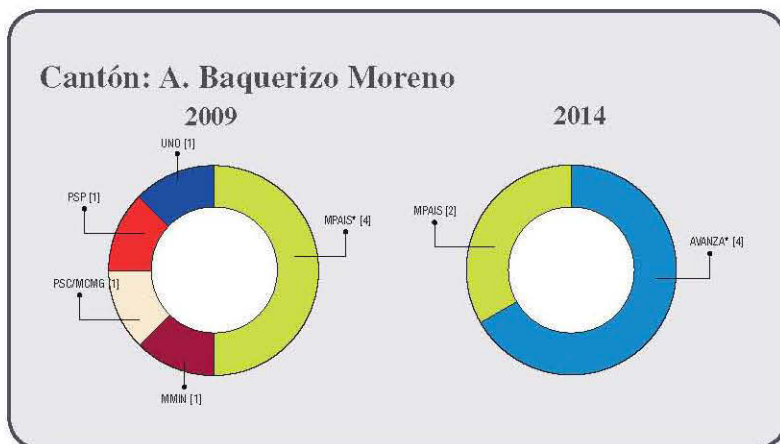
2014



PROVINCIA: GALÁPAGOS

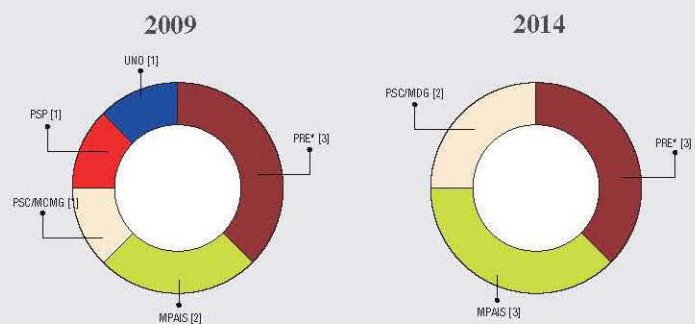


PROVINCIA: GUAYAS

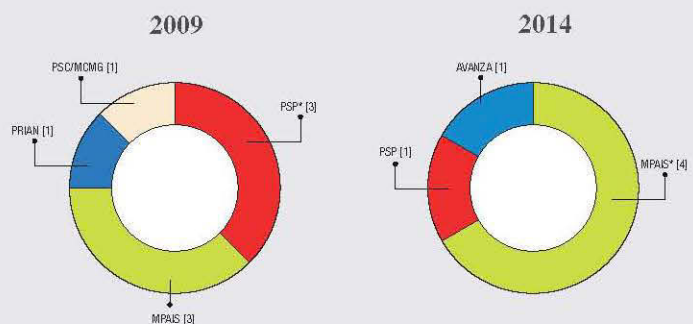


PROVINCIA: GUAYAS

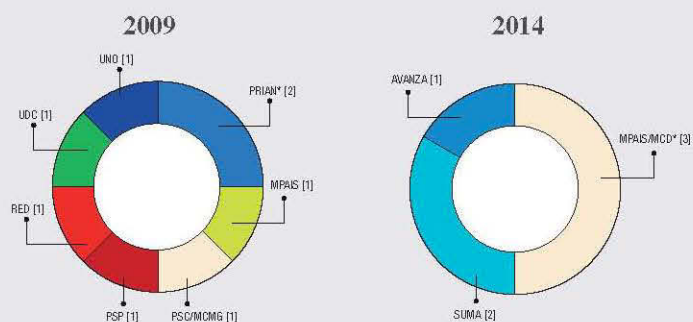
Cantón: Balzar



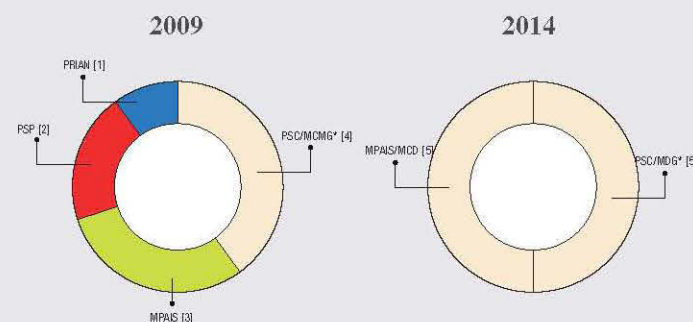
Cantón: Colimes



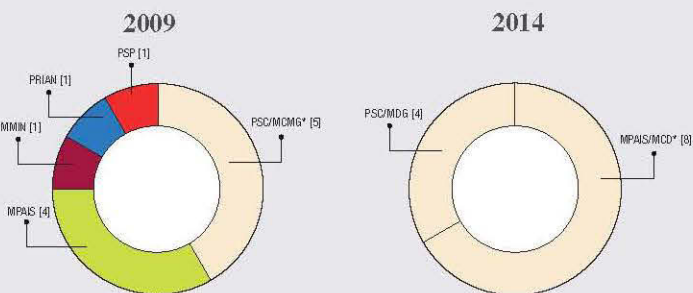
Cantón: Crnl. Marcelino Maridueña



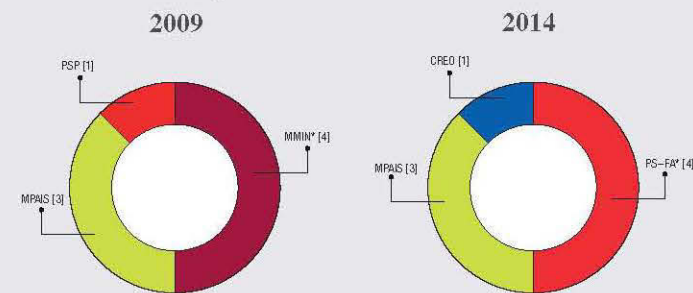
Cantón: Daule



Cantón: Durán

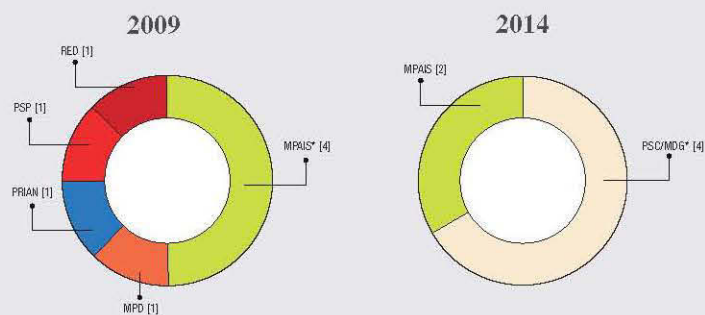


Cantón: El Empalme

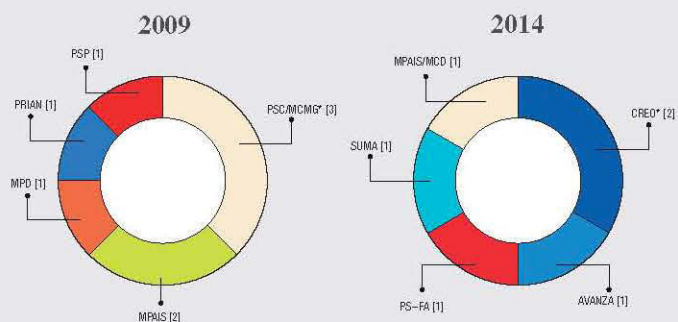


PROVINCIA: GUAYAS

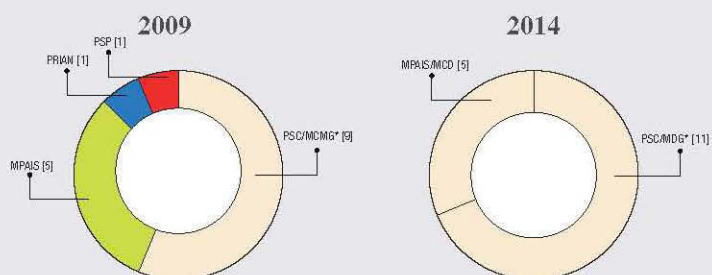
Cantón: El Triunfo



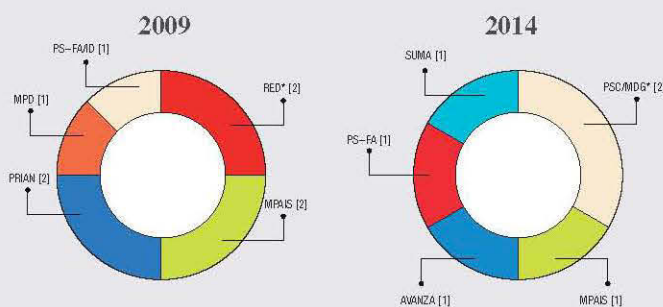
Cantón: Gral. A. Elizalde



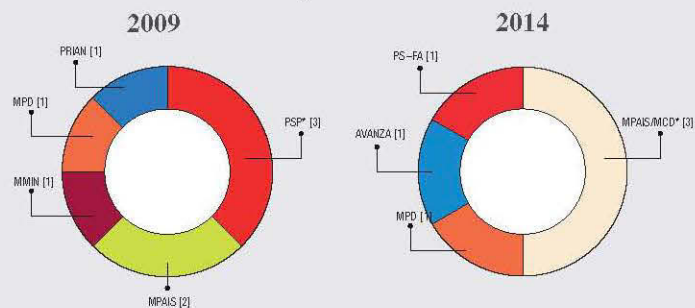
Cantón: Guayaquil



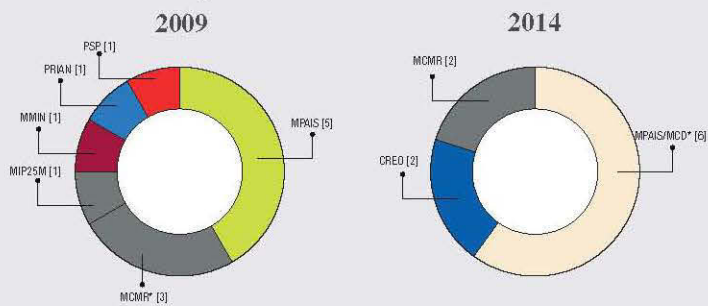
Cantón: Isidro Ayora



Cantón: Lomas de Sargentillo

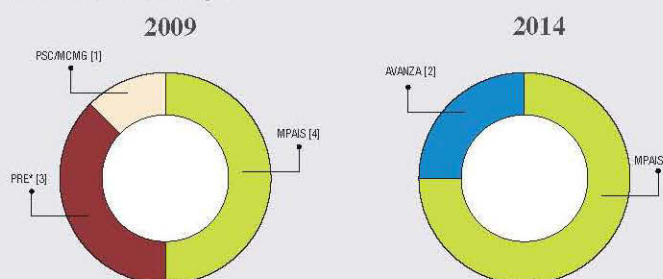


Cantón: Milagro

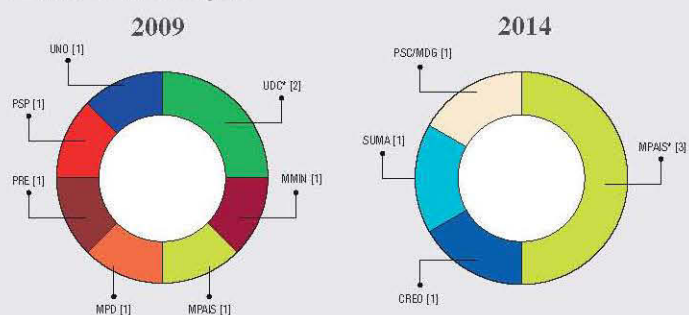


PROVINCIA: GUAYAS

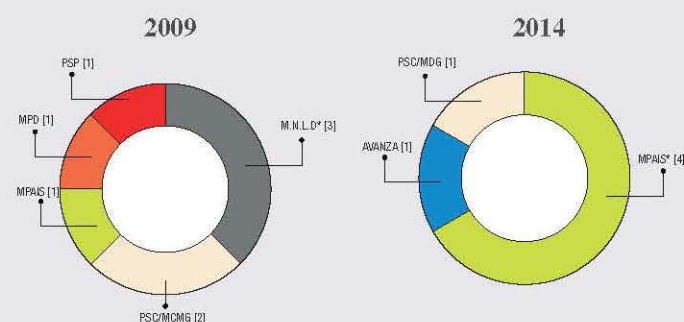
Cantón: Naranjal



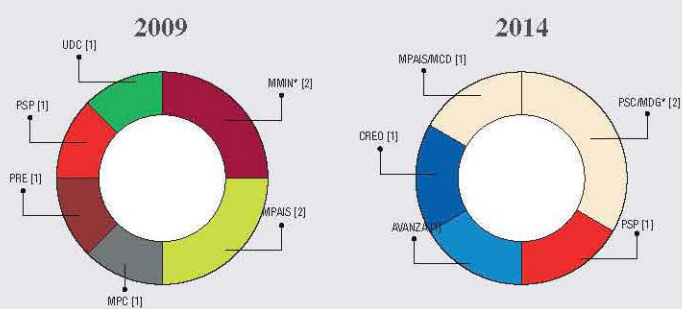
Cantón: Naranjito



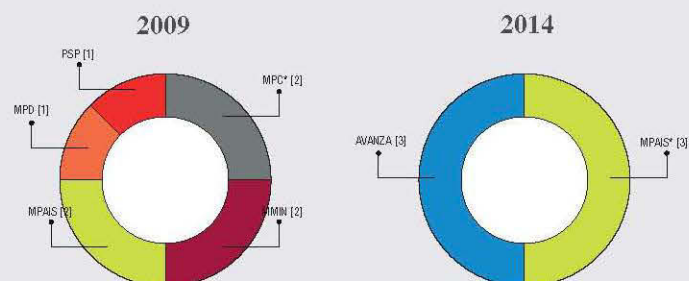
Cantón: Nobol / Piedrahita



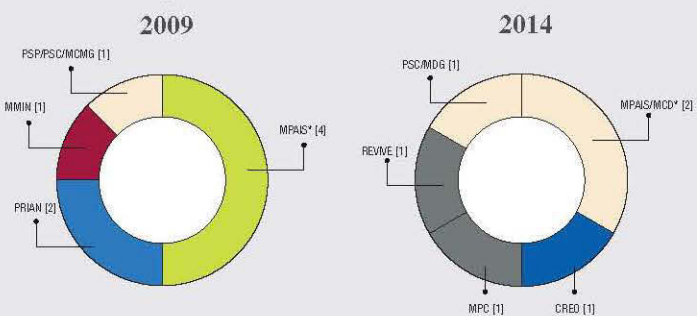
Cantón: Palestina



Cantón: Pedro Carbo

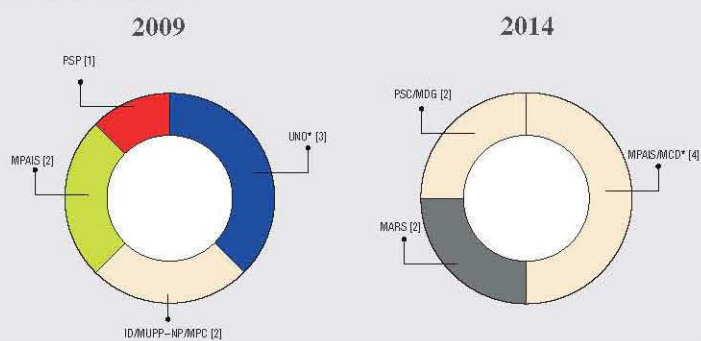


Cantón: Playas

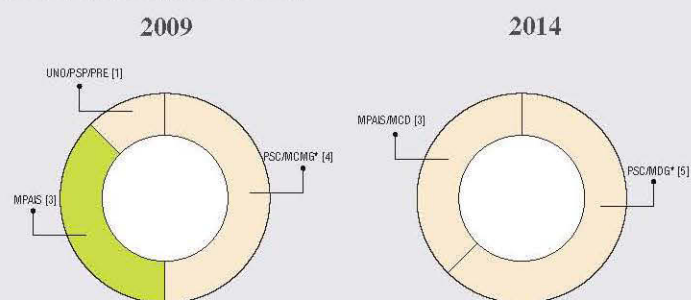


PROVINCIA: GUAYAS

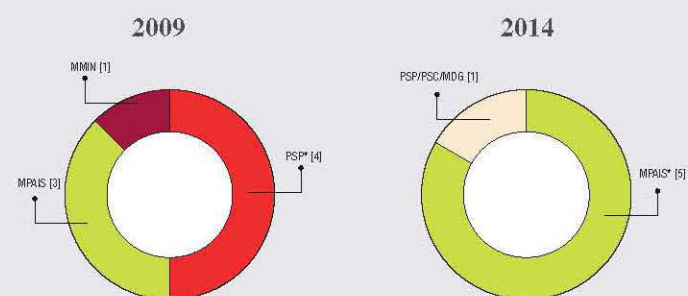
Cantón: Salitre



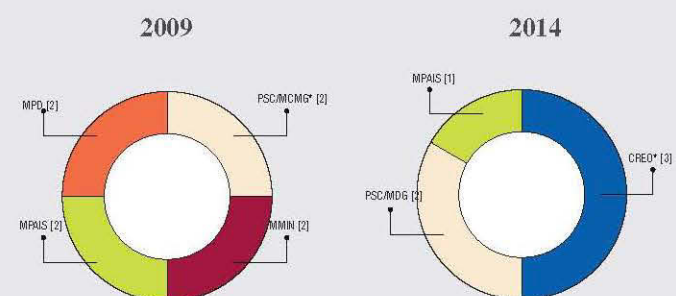
Cantón: Samborombón



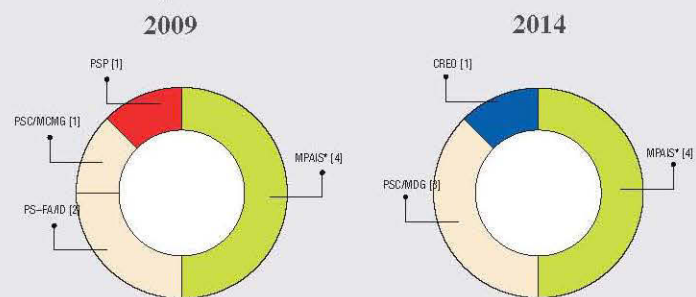
Cantón: Santa Lucía



Cantón: Simón Bolívar



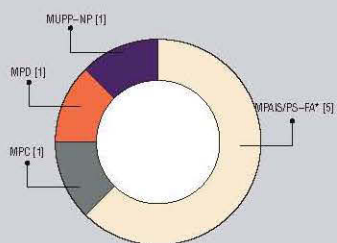
Cantón: Yaguachi



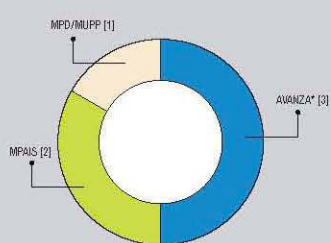
PROVINCIA: IMBABURA

Cantón: Antonio Ante

2009

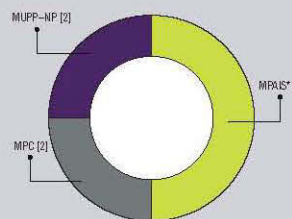


2014

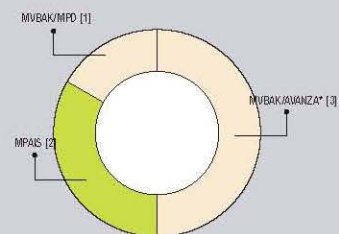


Cantón: Cotacachi

2009

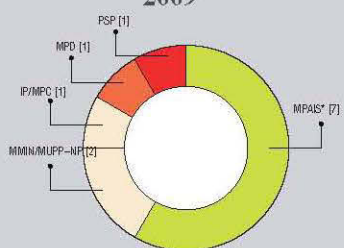


2014

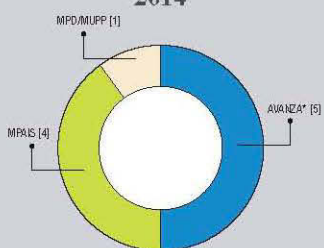


Cantón: Ibarra

2009

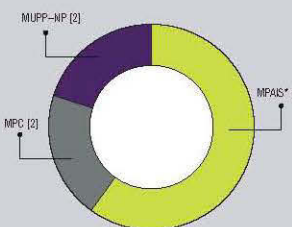


2014

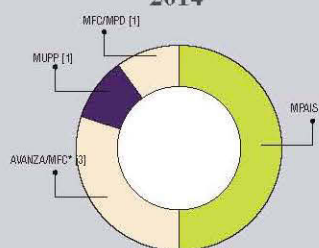


Cantón: Otavalo

2009

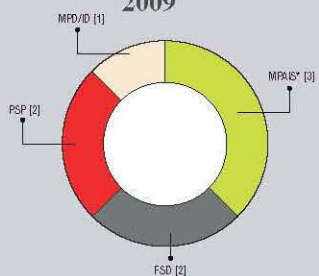


2014

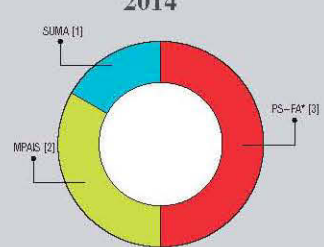


Cantón: Pimampiro

2009

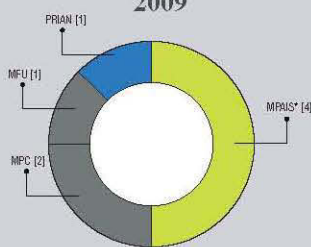


2014

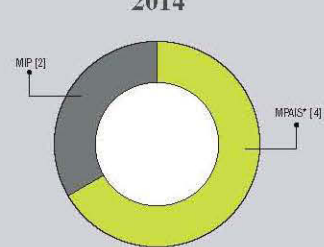


Cantón: Urcuqui

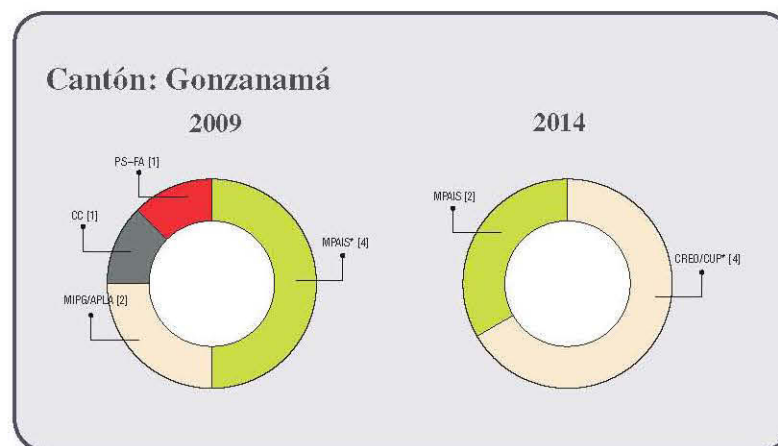
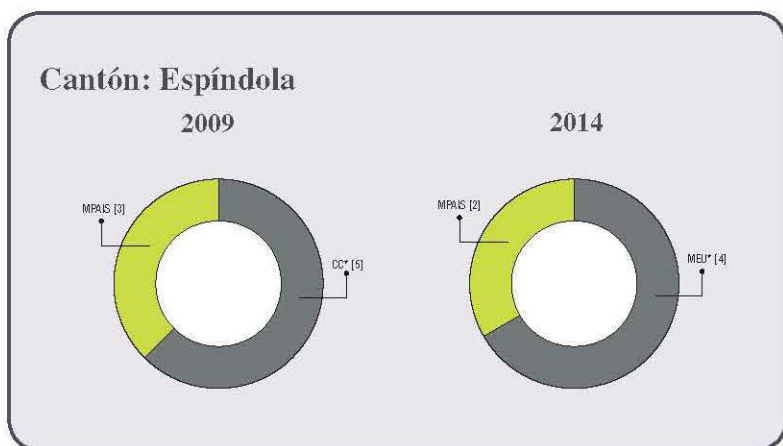
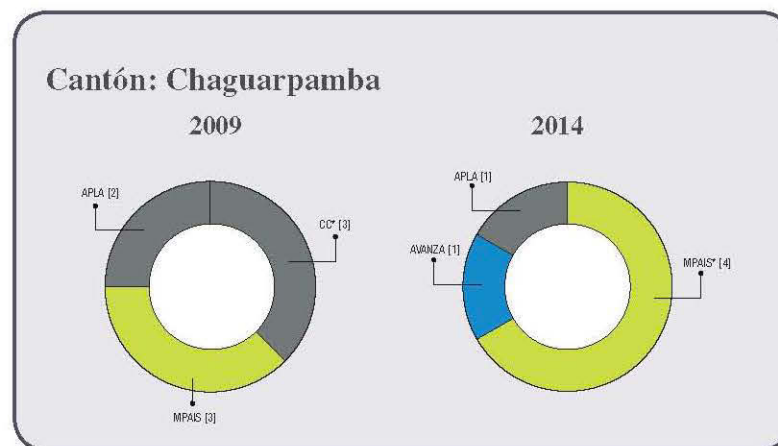
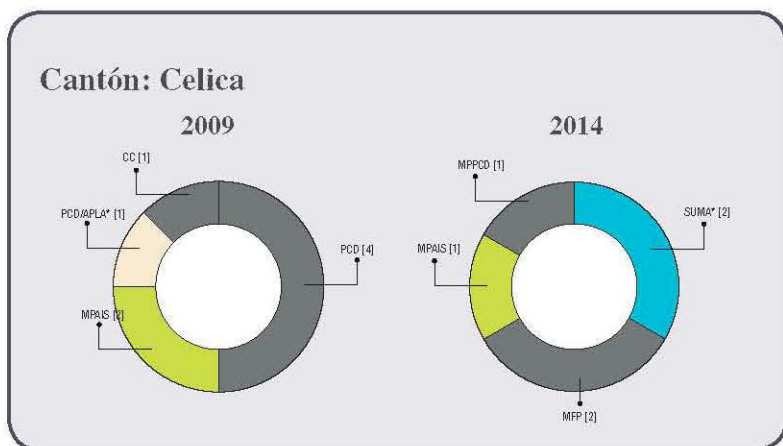
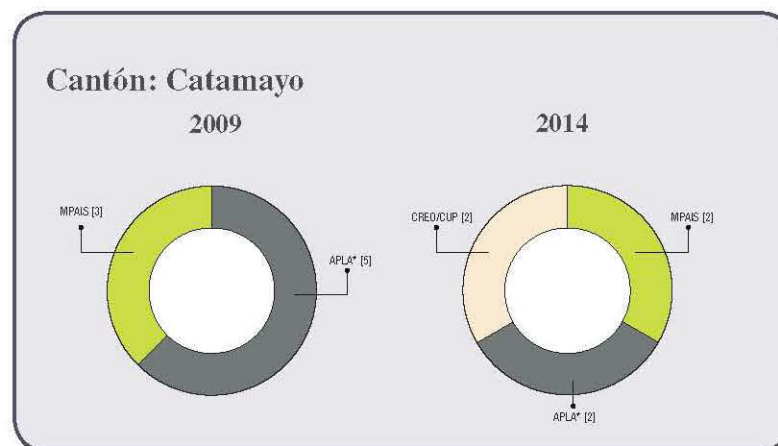
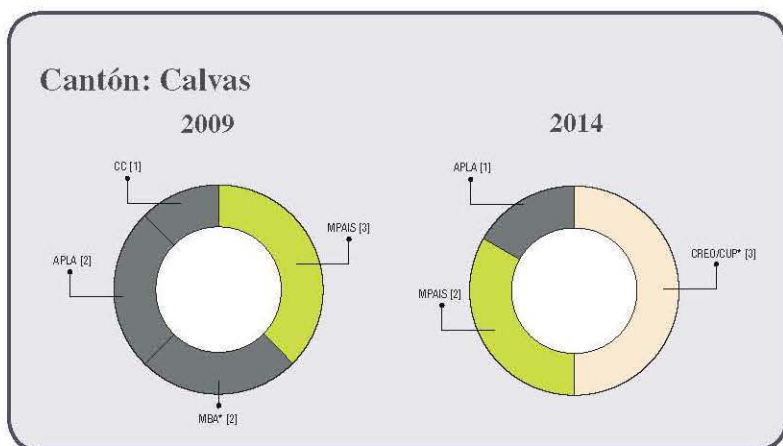
2009



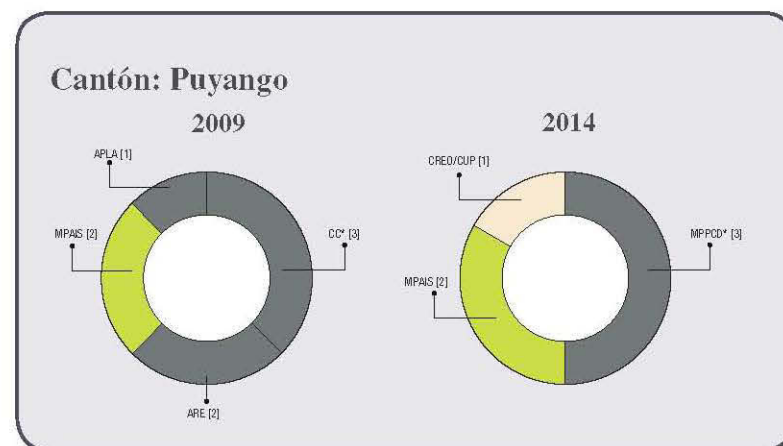
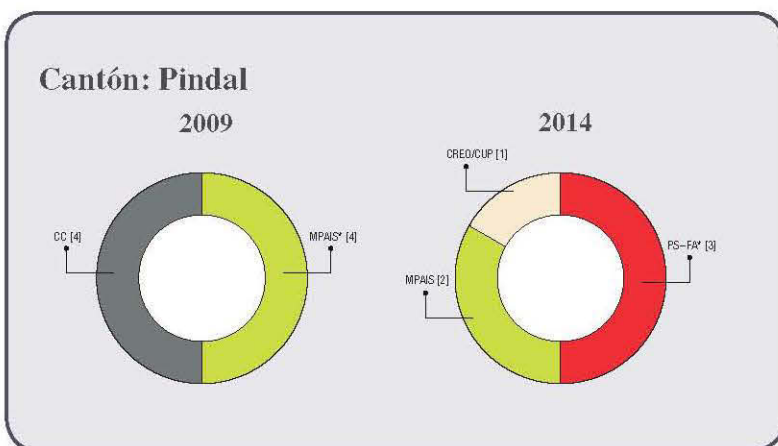
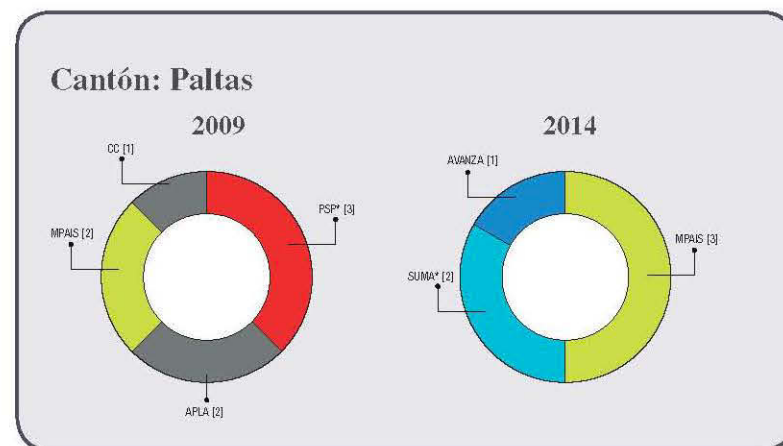
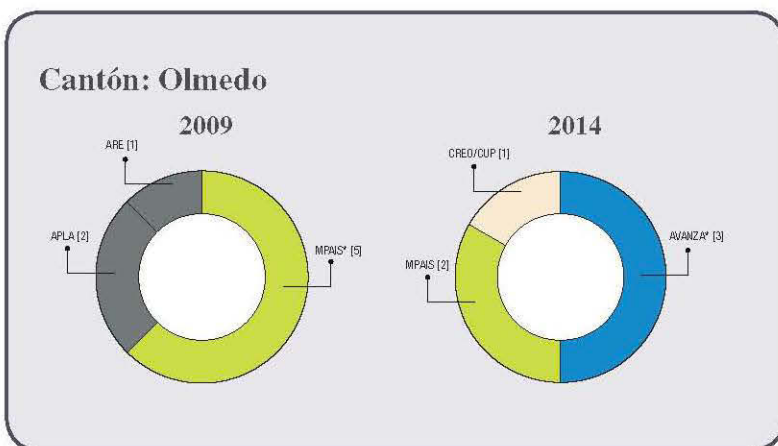
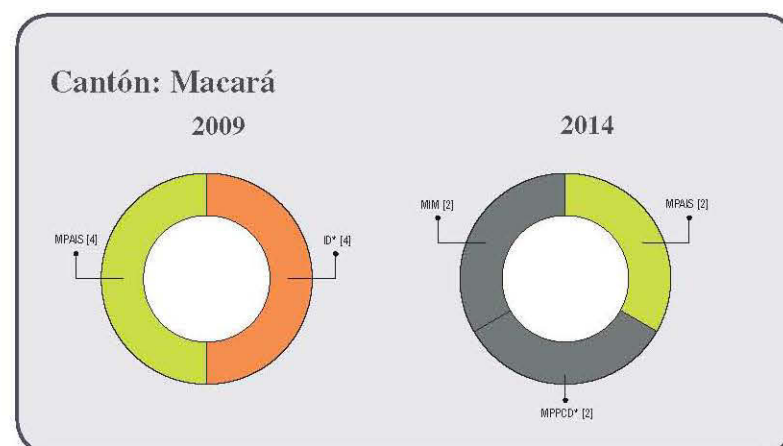
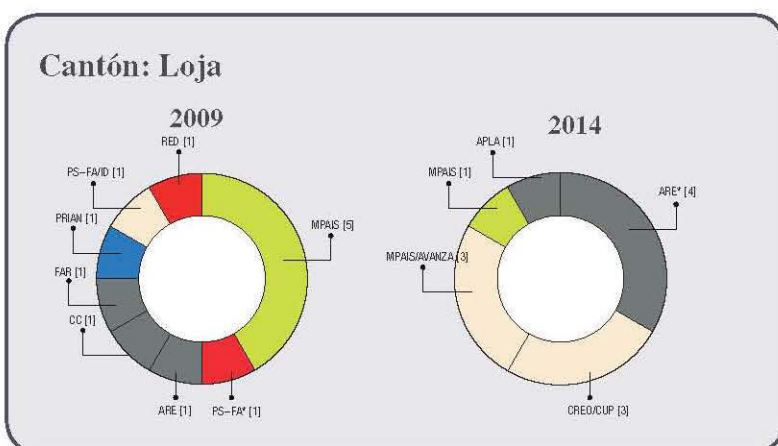
2014



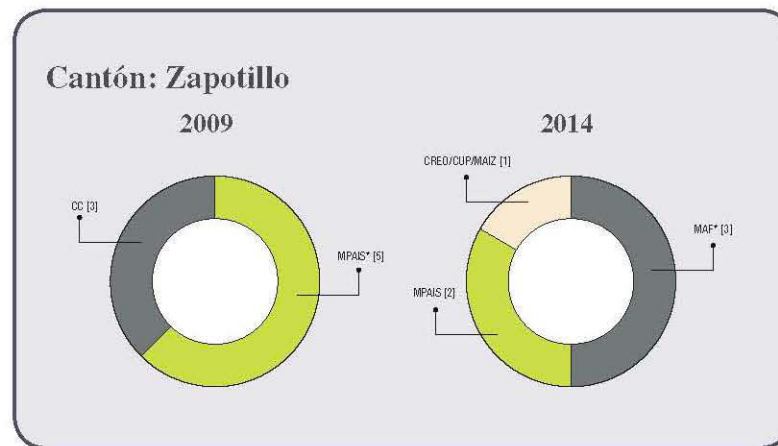
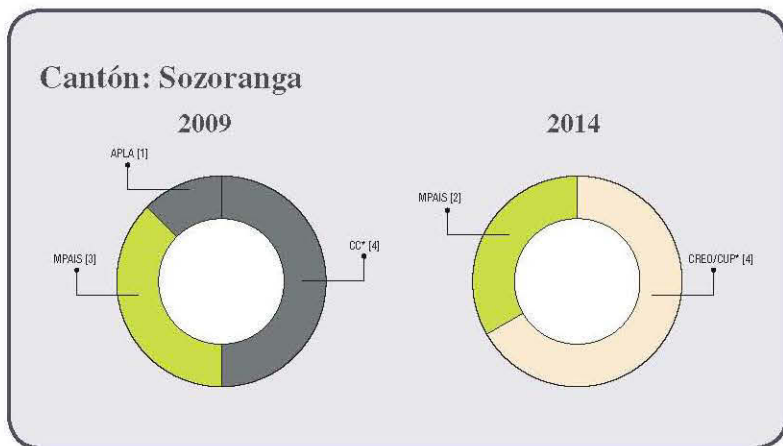
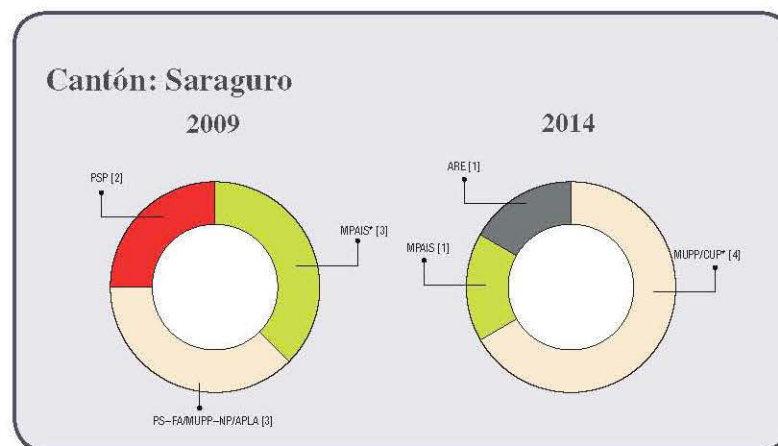
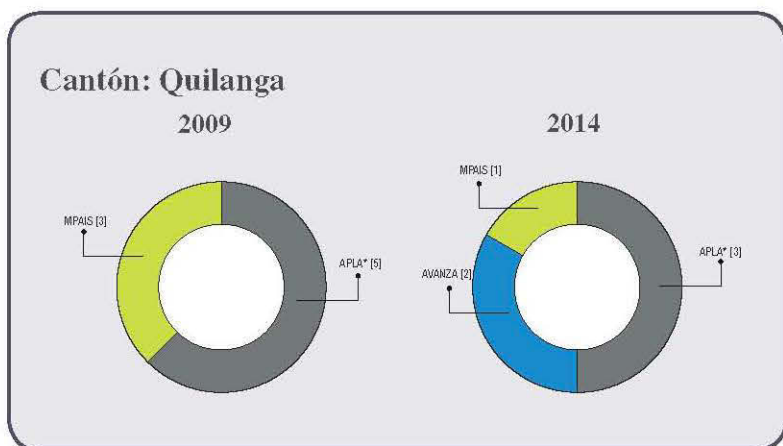
PROVINCIA: LOJA



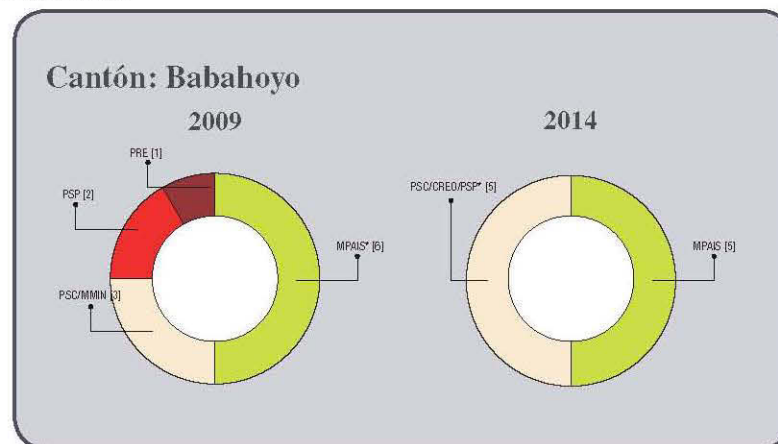
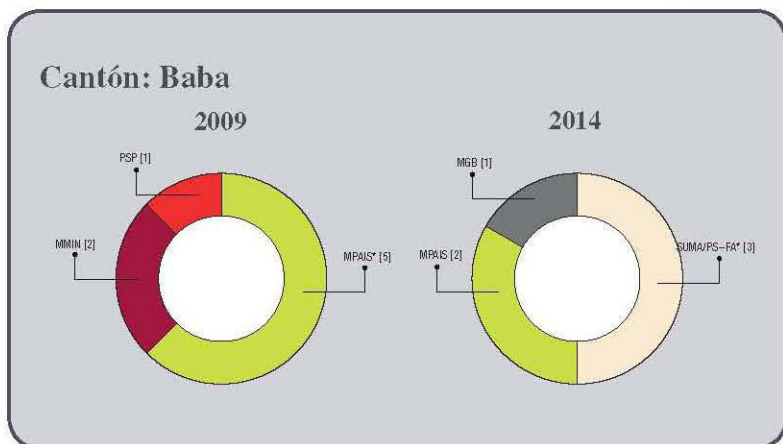
PROVINCIA: LOJA



PROVINCIA: LOJA



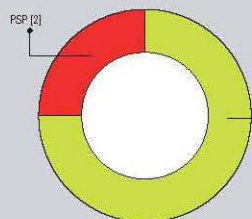
PROVINCIA: LOS RÍOS



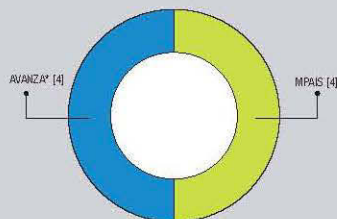
PROVINCIA: LOS RÍOS

Cantón: Buena Fé

2009

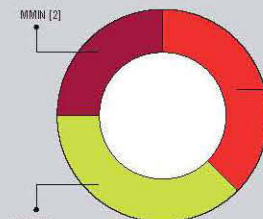


2014

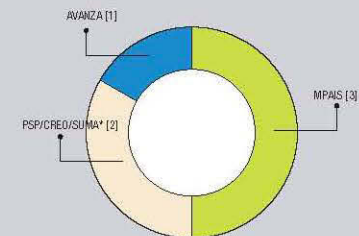


Cantón: Mocache

2009

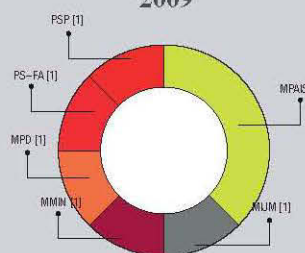


2014

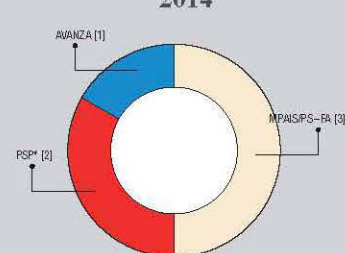


Cantón: Montalvo

2009

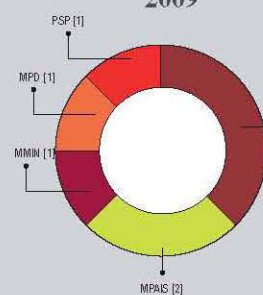


2014

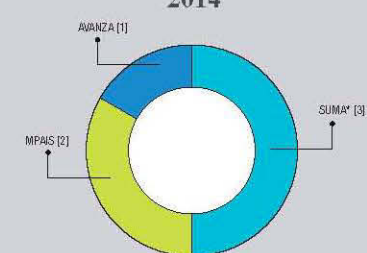


Cantón: Palenque

2009

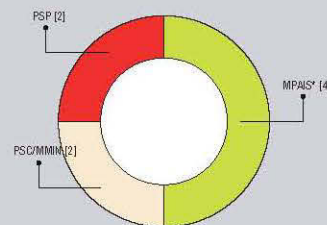


2014

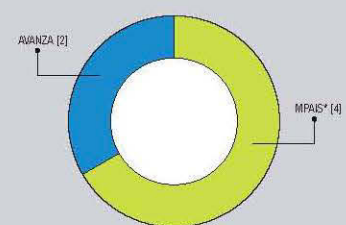


Cantón: Pueblo Viejo

2009

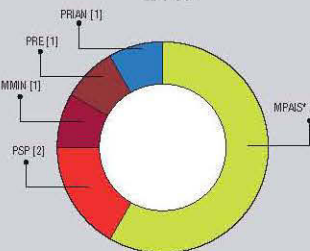


2014

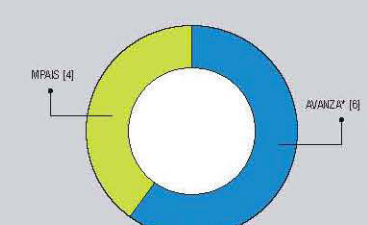


Cantón: Quevedo

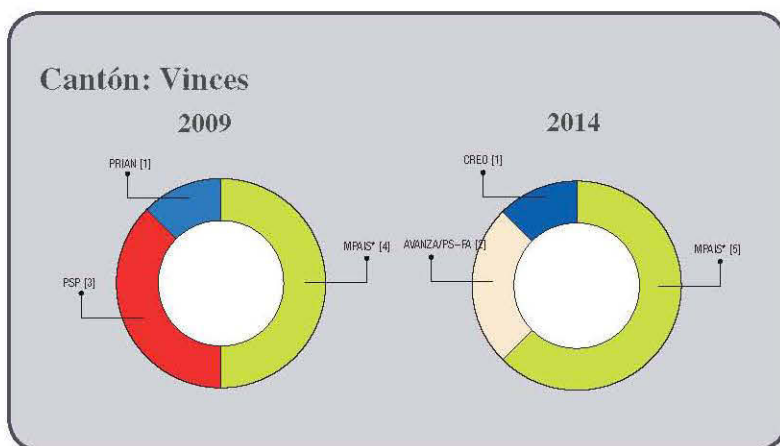
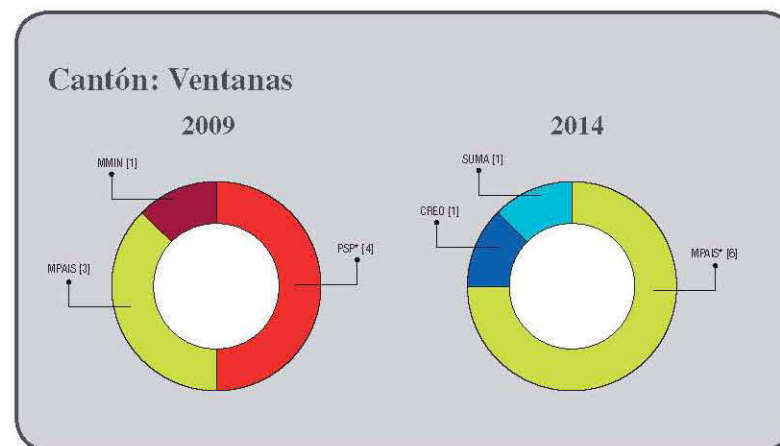
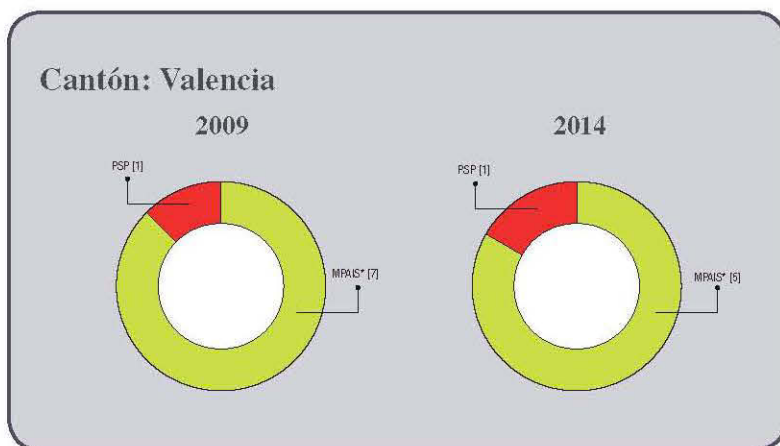
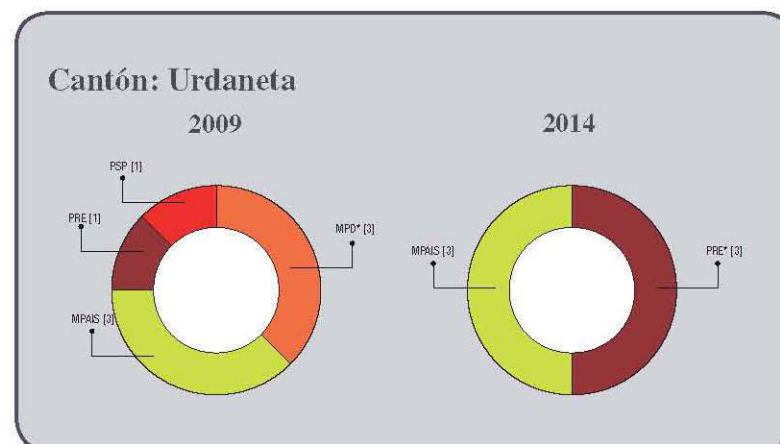
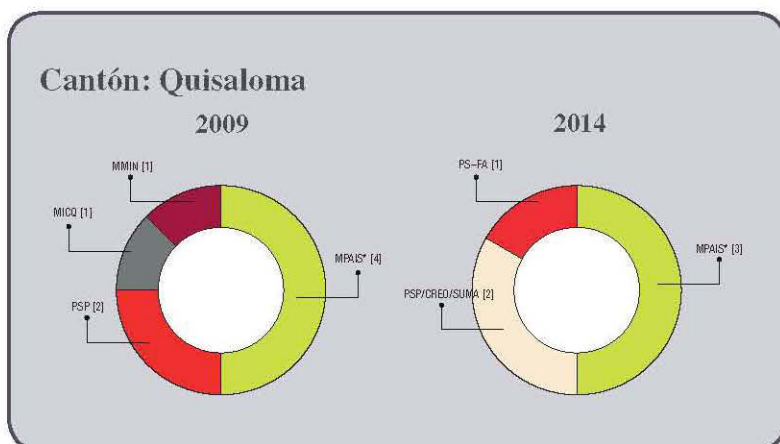
2009

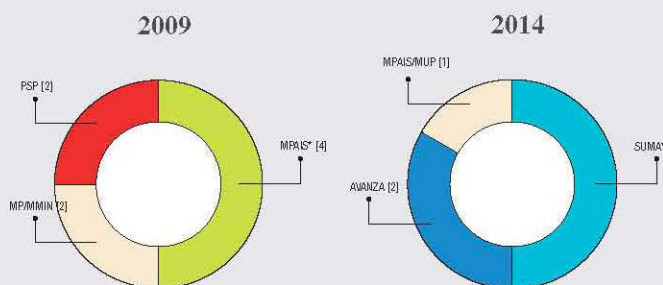
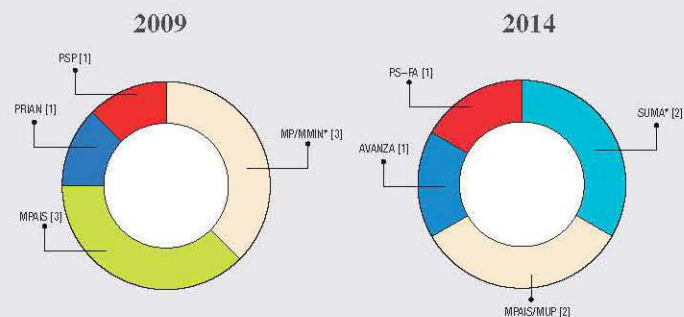
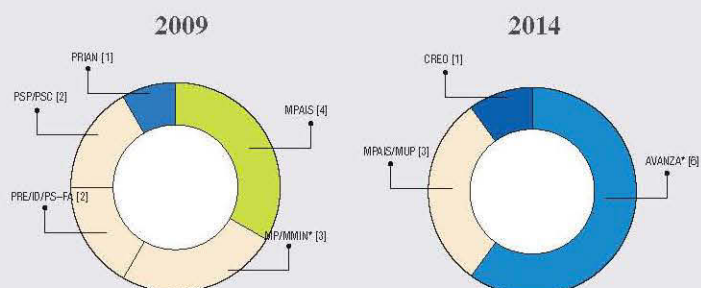
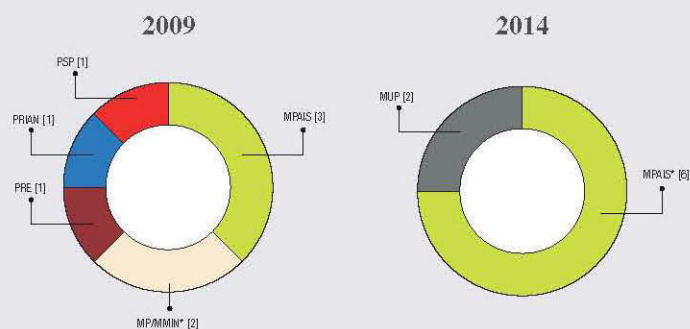
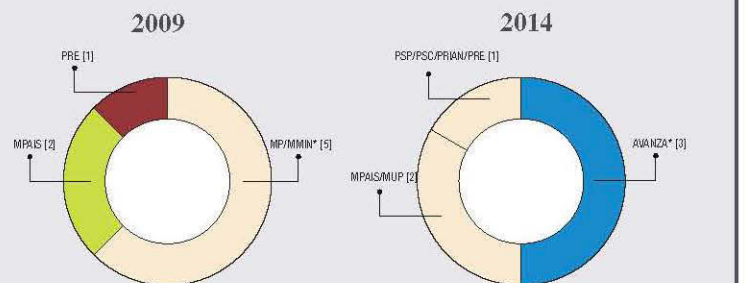
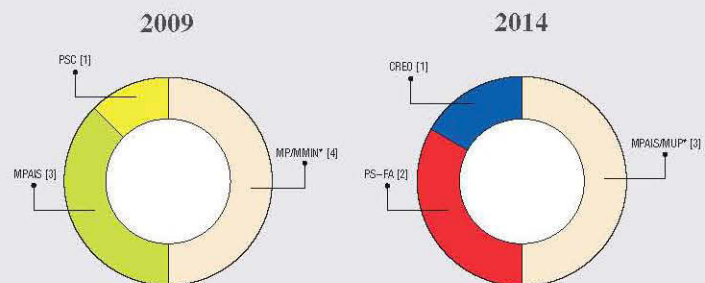


2014

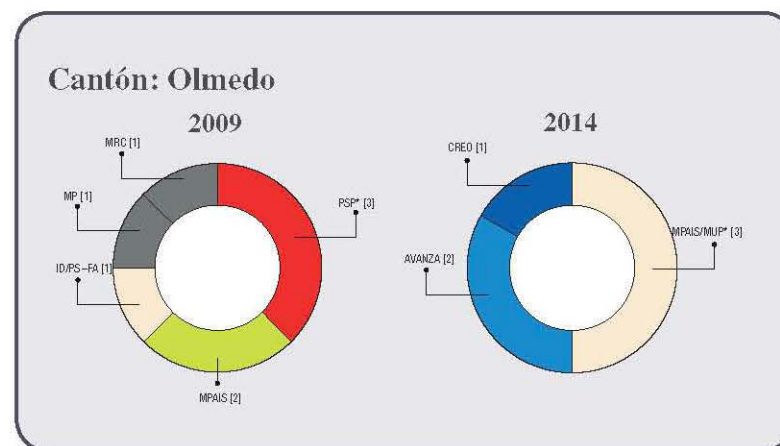
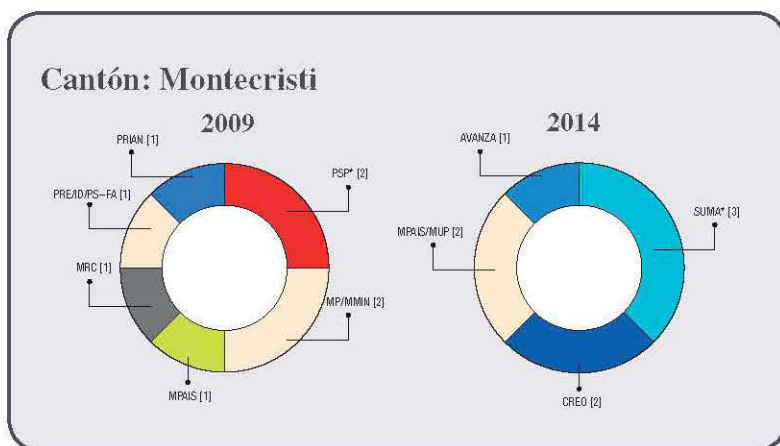
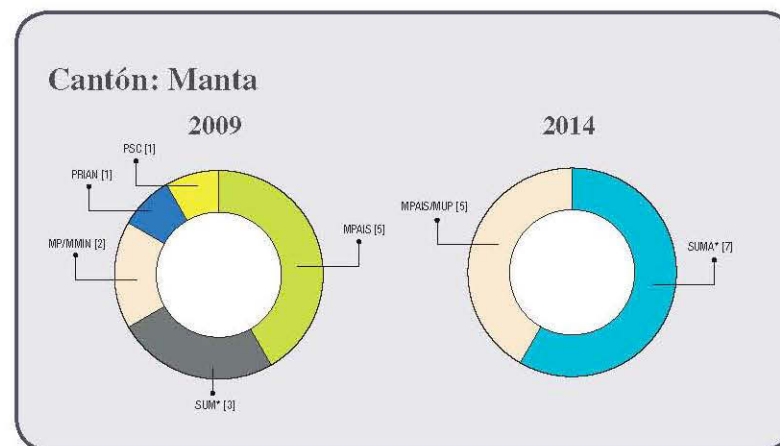
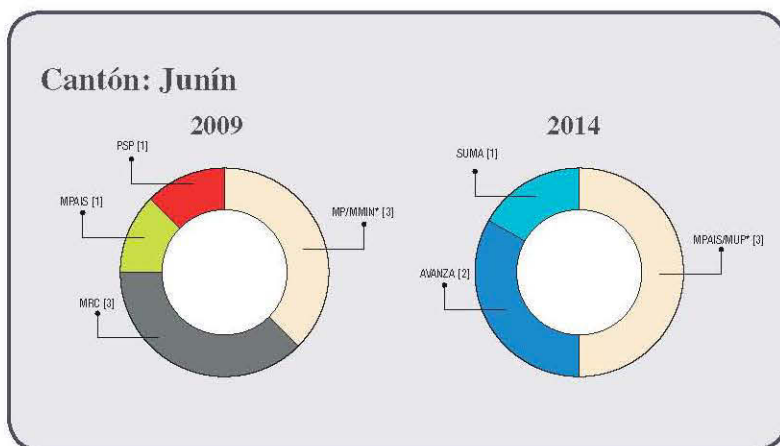
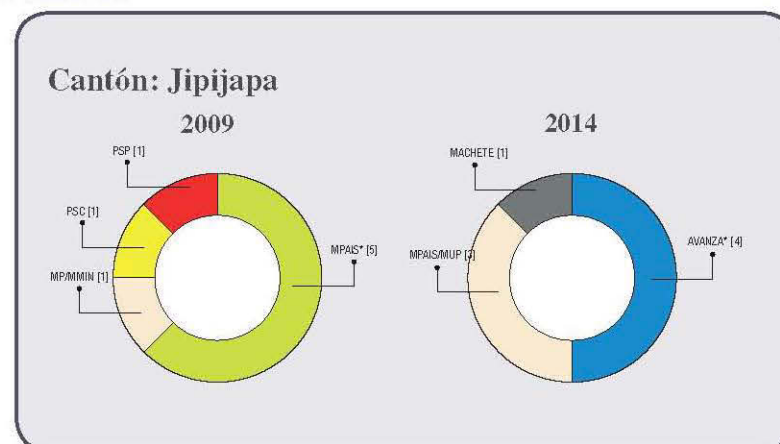
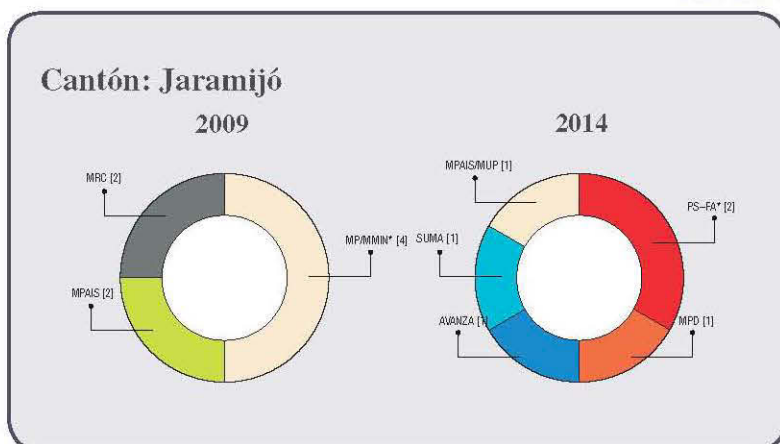


PROVINCIA: LOS RÍOS

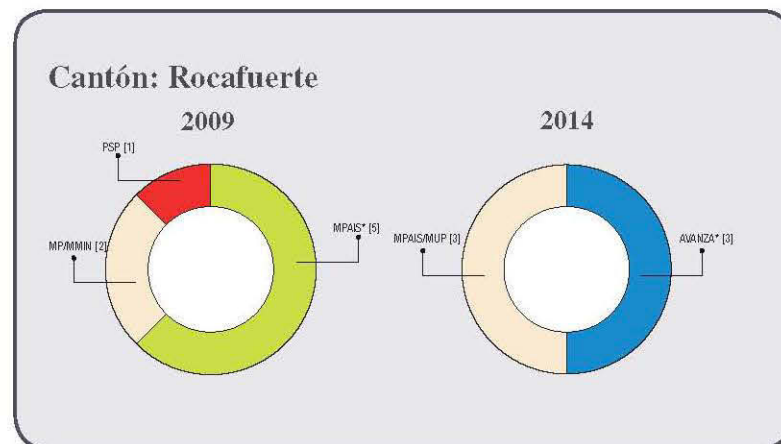
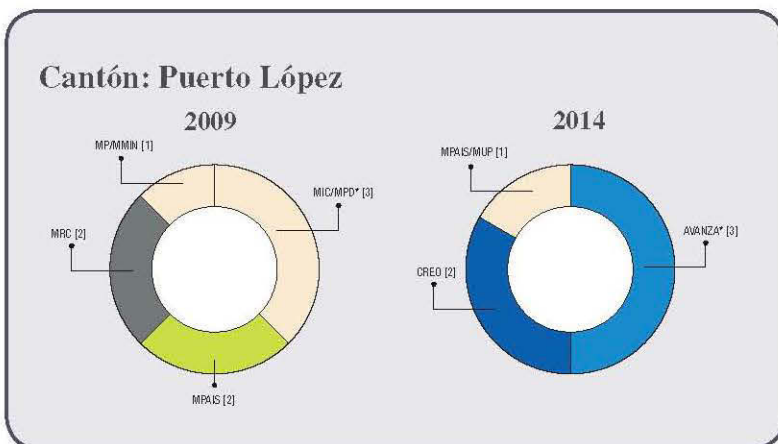
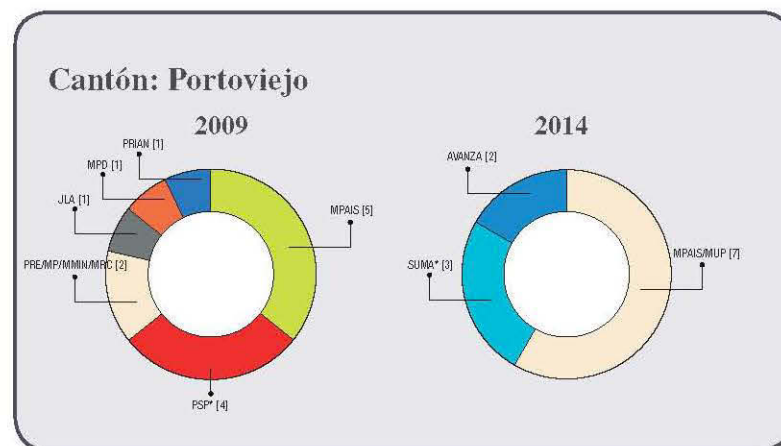
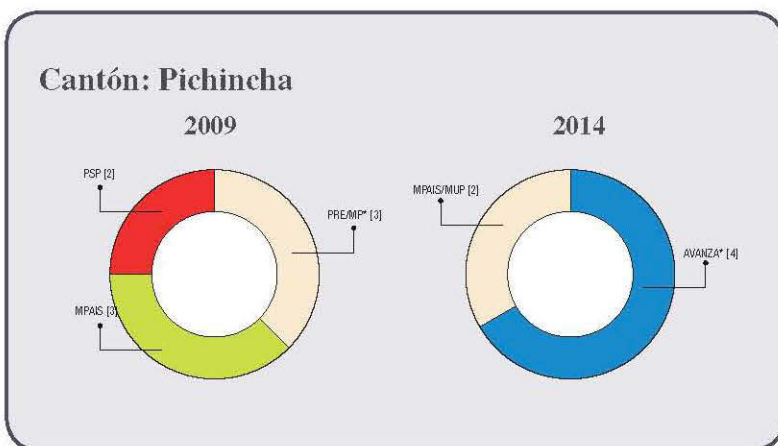
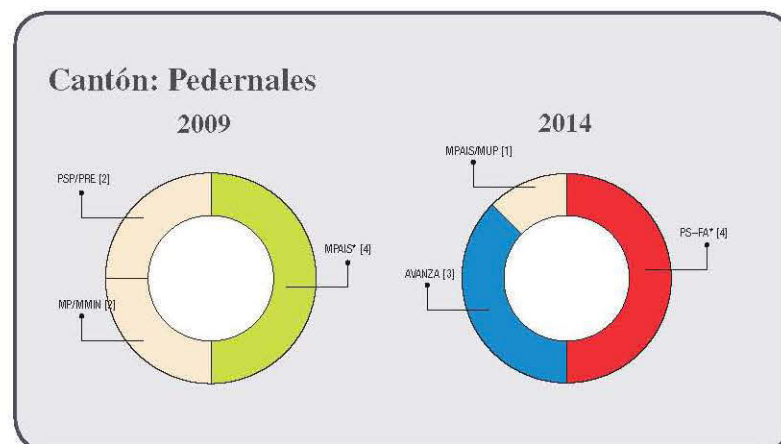
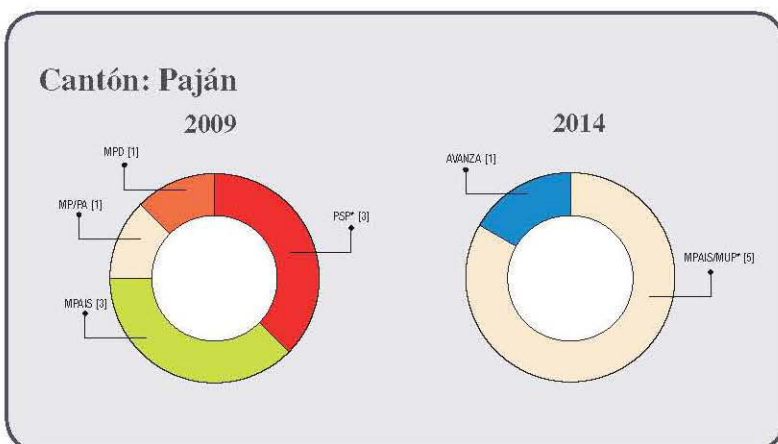


PROVINCIA: MANABÍ
Cantón: 24 de Mayo

Cantón: Bolívar

Cantón: Chone

Cantón: El Carmen

Cantón: Flavio Alfaro

Cantón: Jama


PROVINCIA: MANABÍ



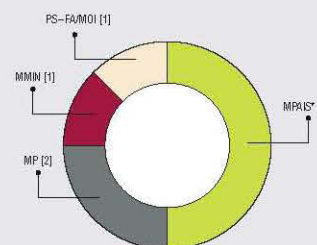
PROVINCIA: MANABÍ



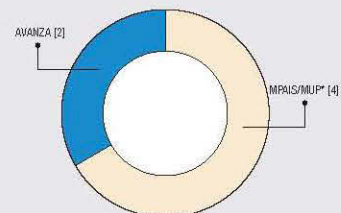
PROVINCIA: MANABÍ

Cantón: San Vicente

2009

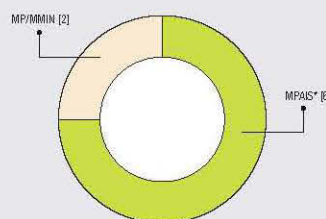


2014

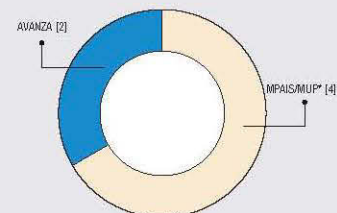


Cantón: Santa Ana

2009

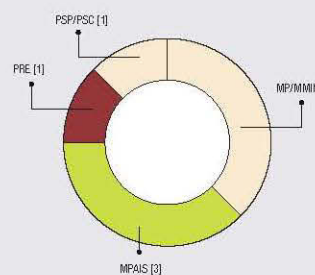


2014

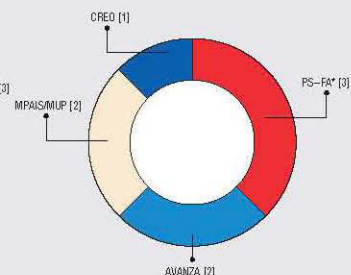


Cantón: Sucre

2009

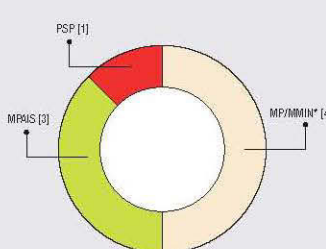


2014

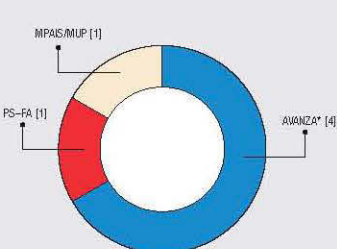


Cantón: Tosagua

2009



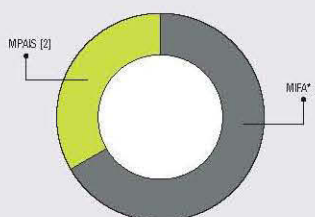
2014



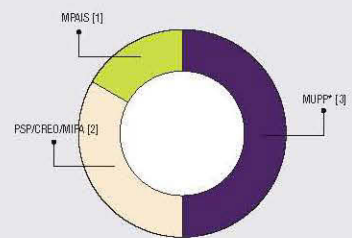
PROVINCIA: MORONA SANTIAGO

Cantón: Gualaquiza

2009

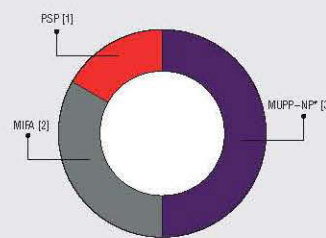


2014

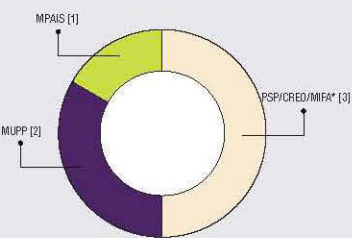


Cantón: Huamboya

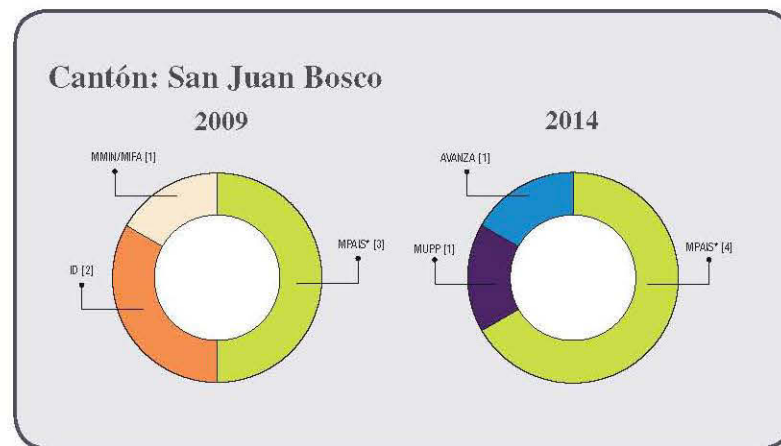
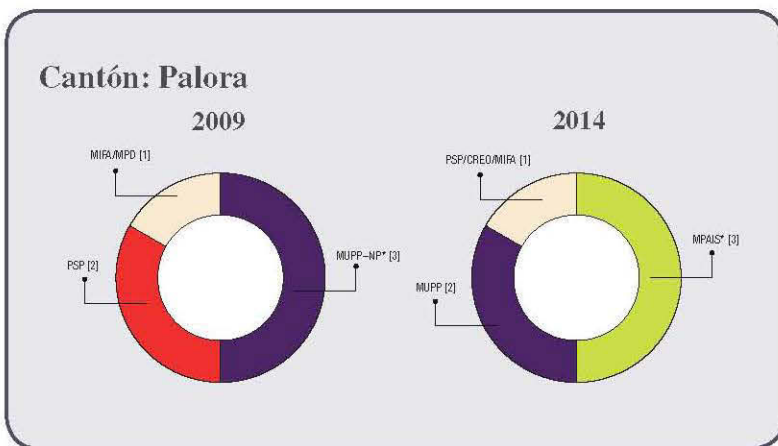
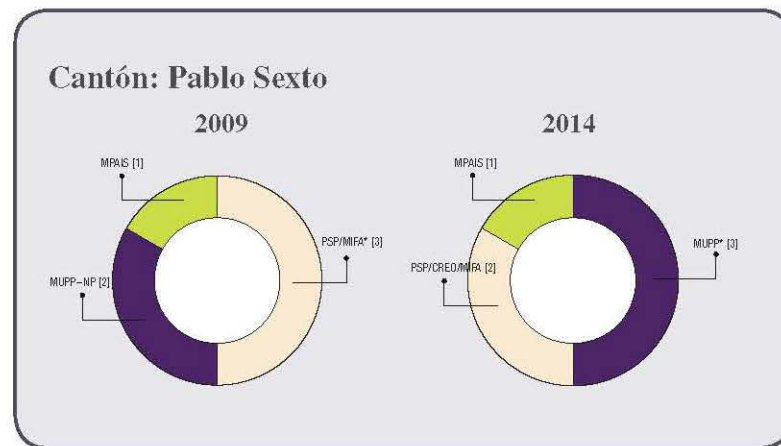
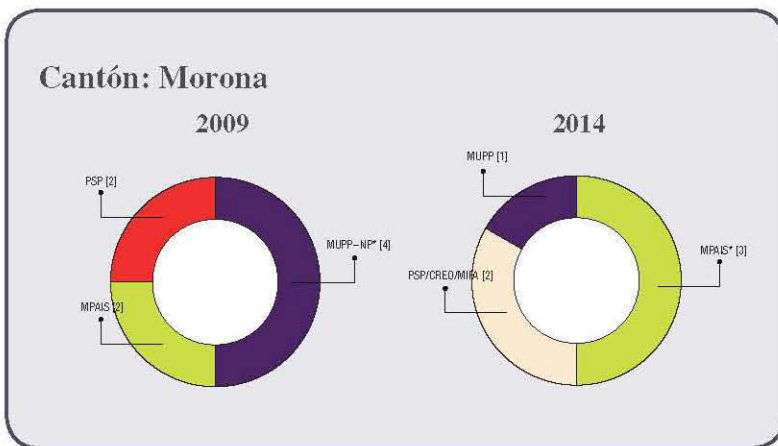
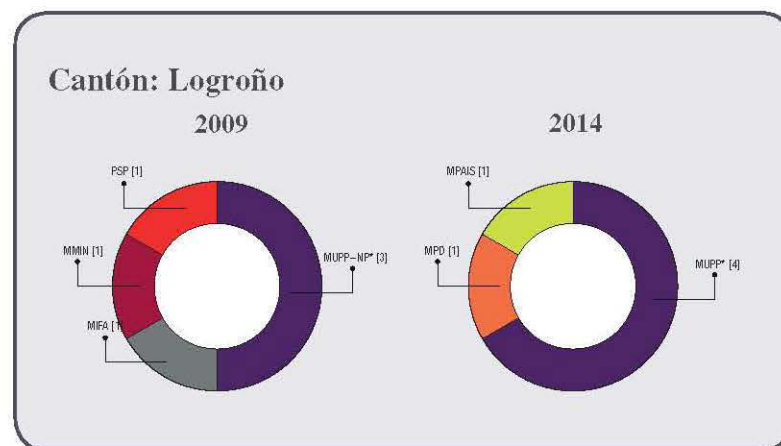
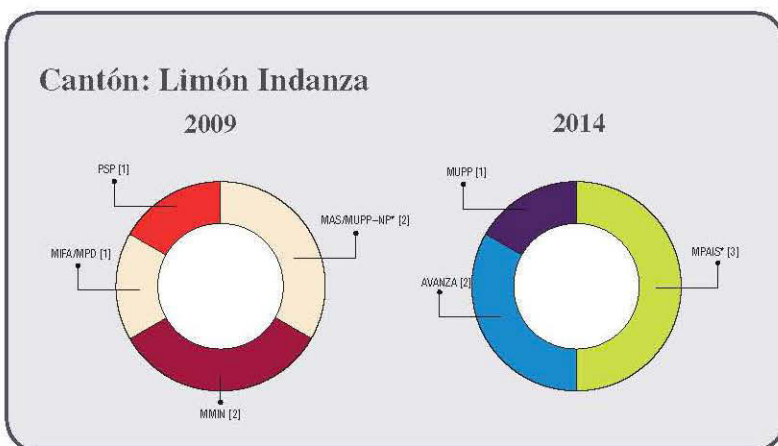
2009



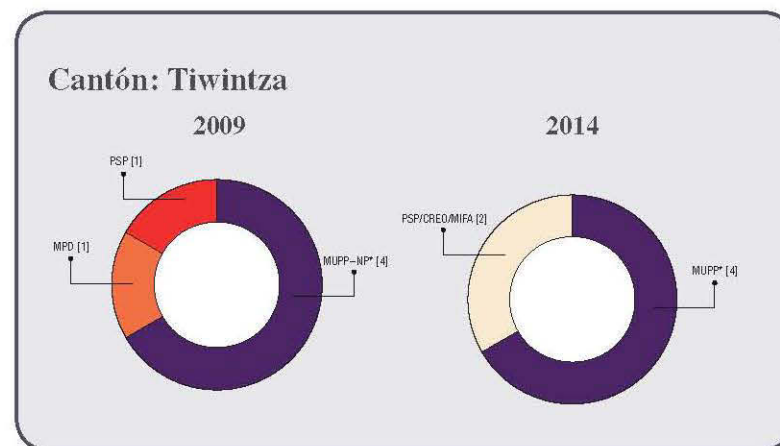
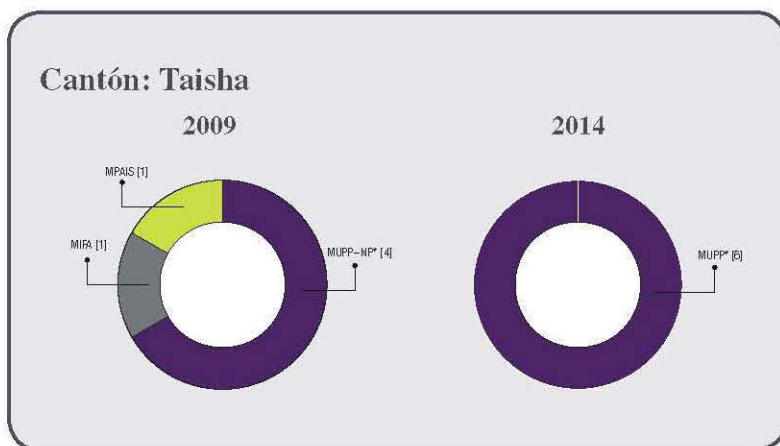
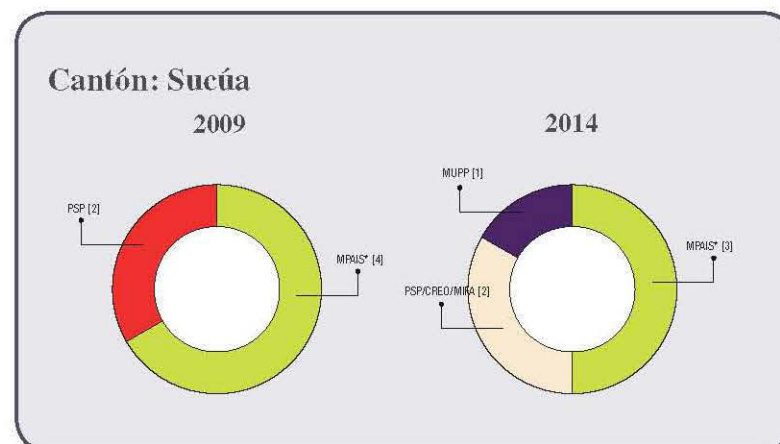
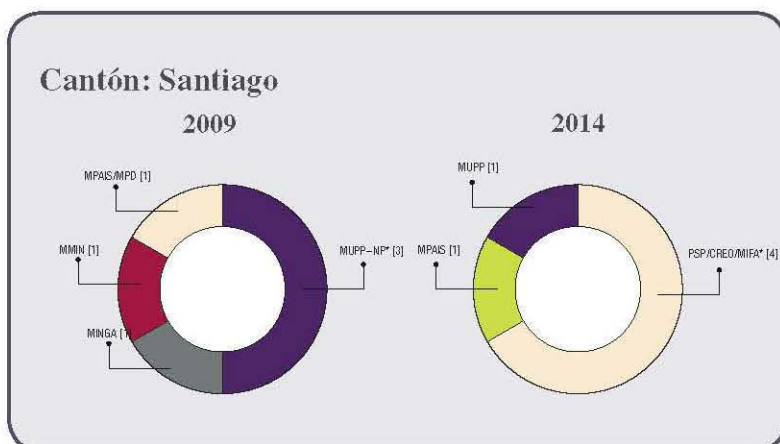
2014



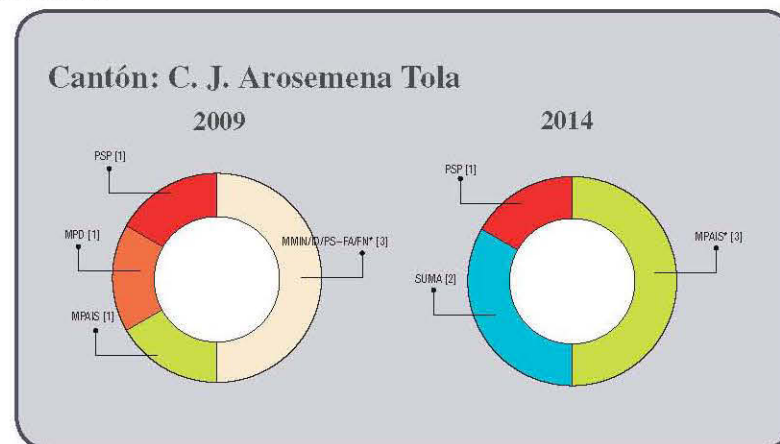
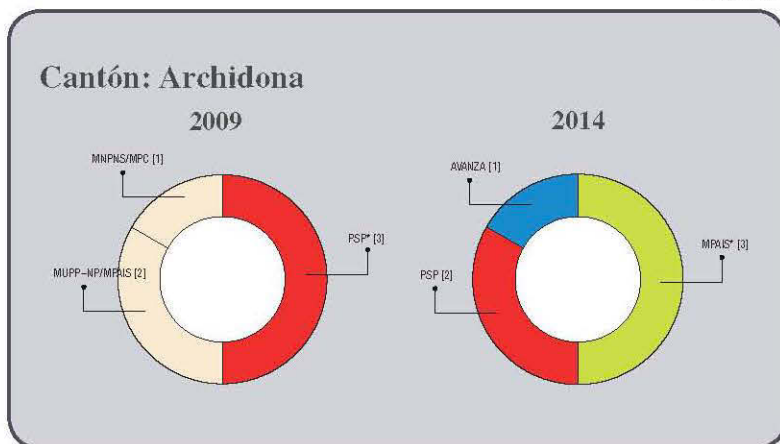
PROVINCIA: MORONA SANTIAGO



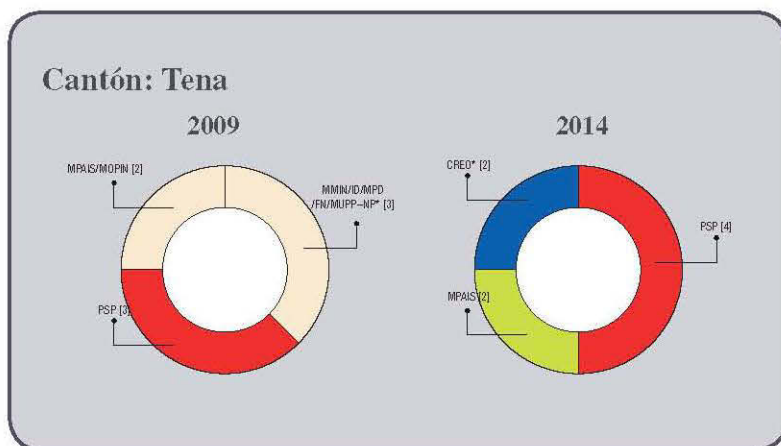
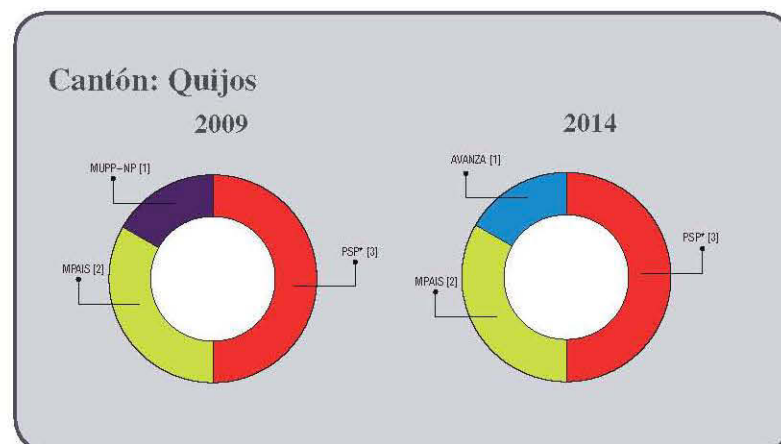
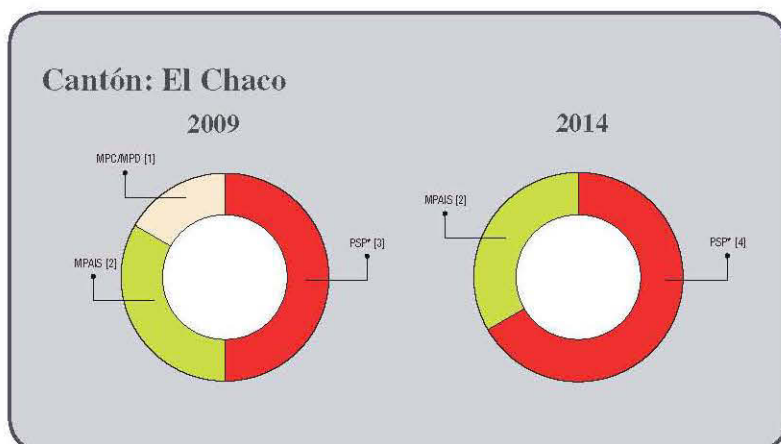
PROVINCIA: MORONA SANTIAGO



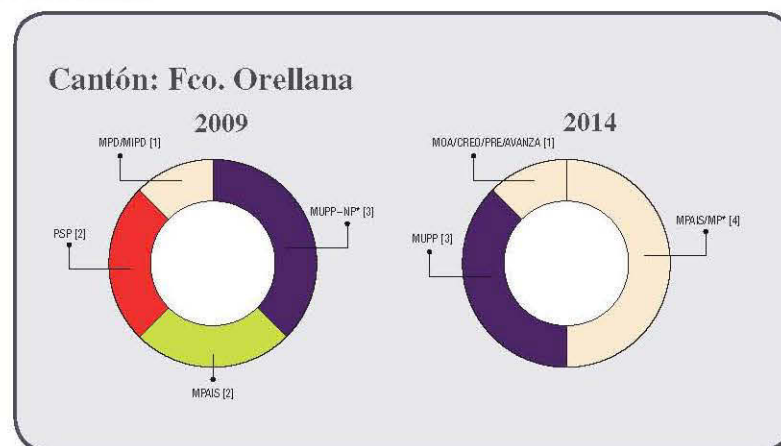
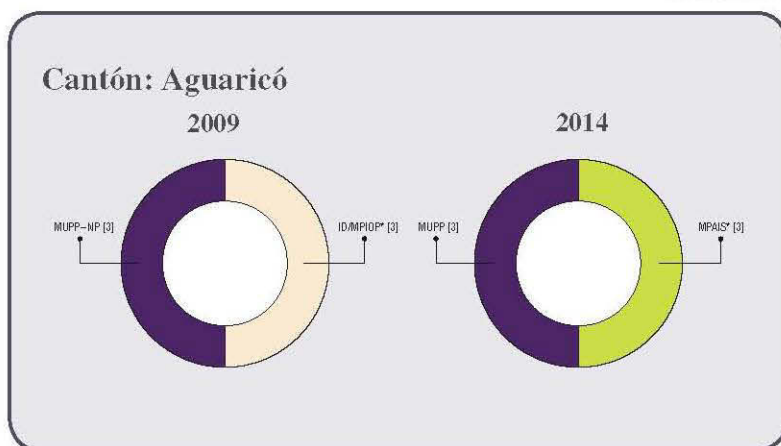
PROVINCIA: NAPO



PROVINCIA: NAPO

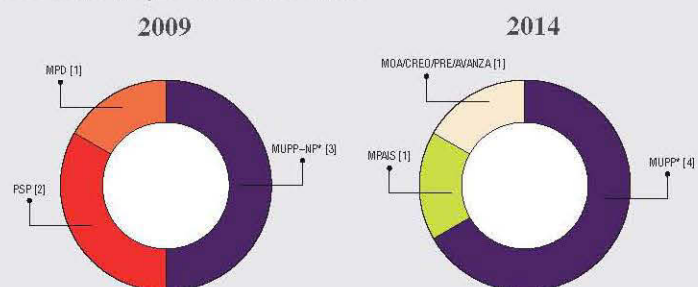


PROVINCIA: ORELLANA

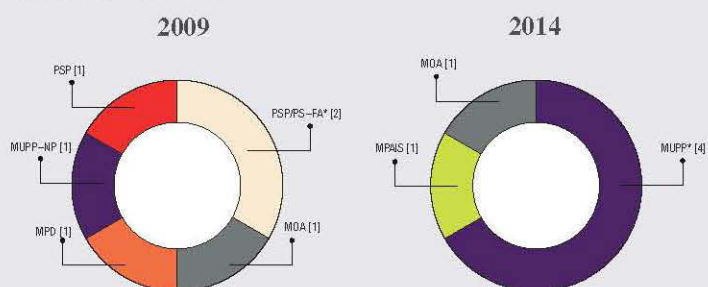


PROVINCIA: ORELLANA

Cantón: Joya de los Sachas

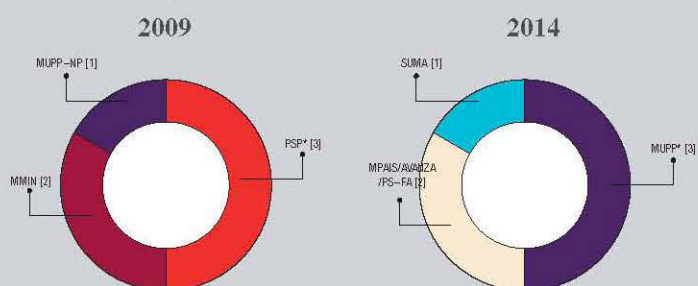


Cantón: Loreto

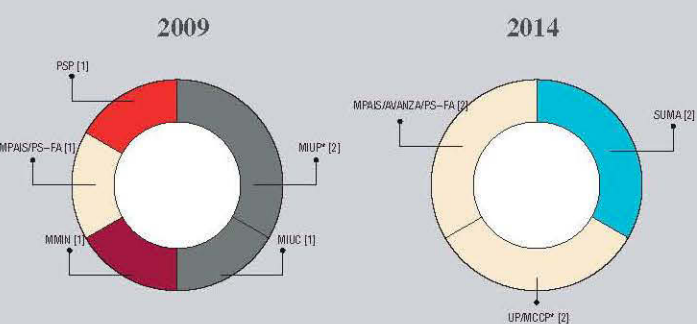


PROVINCIA: PASTAZA

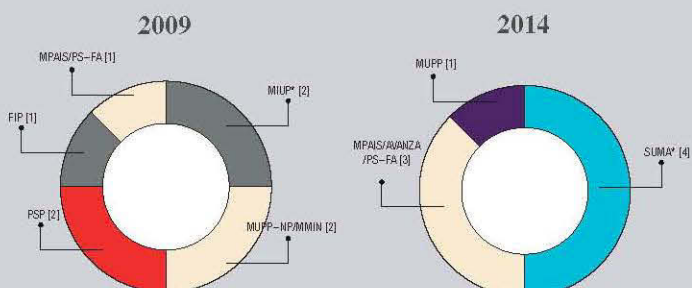
Cantón: Arajuno



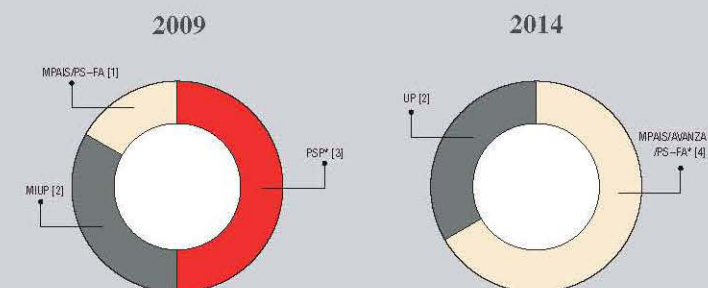
Cantón: Mera



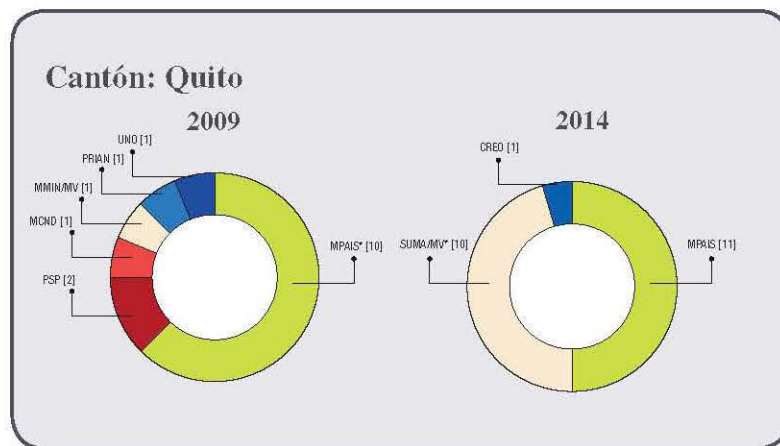
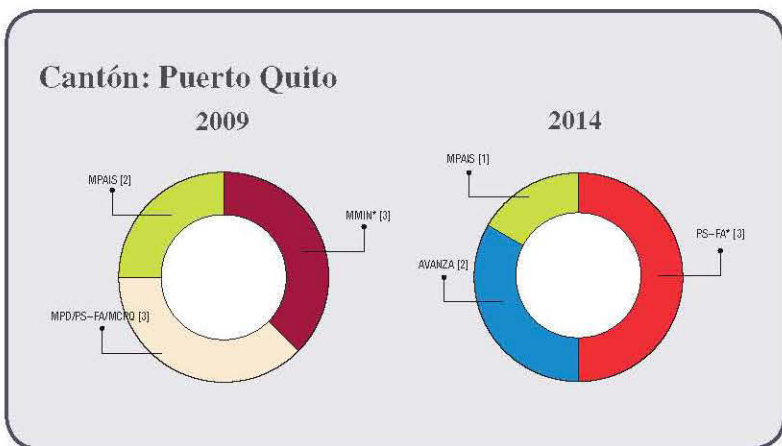
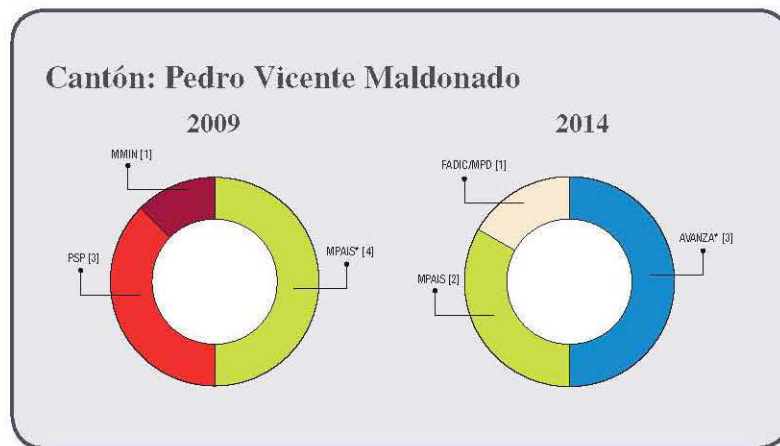
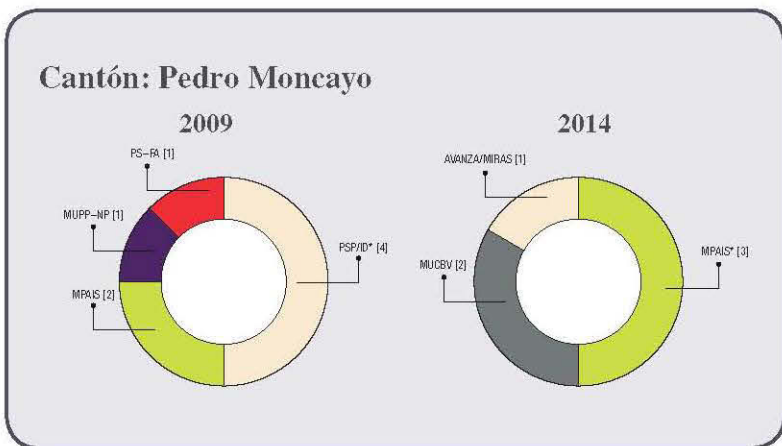
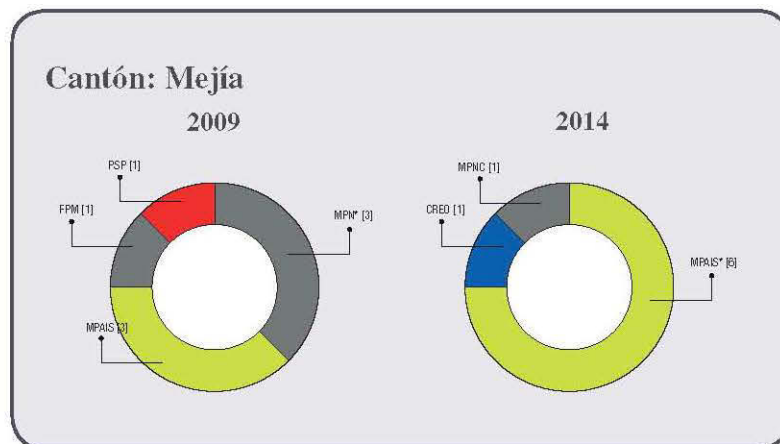
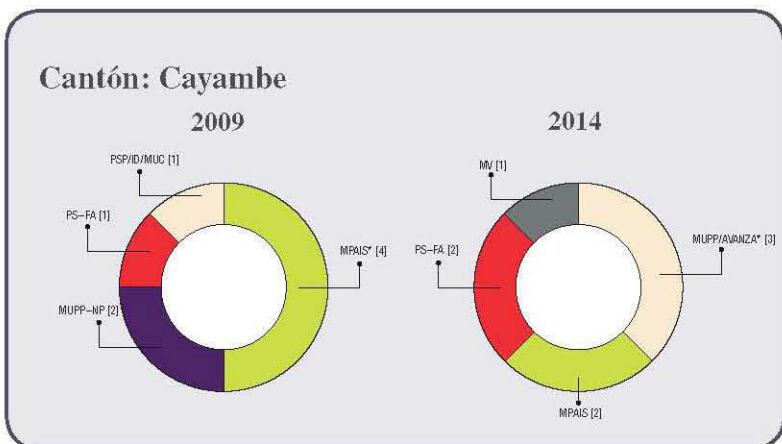
Cantón: Pastaza



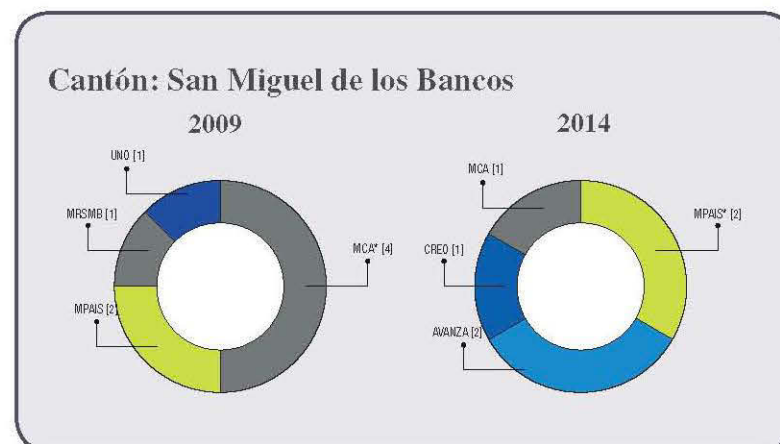
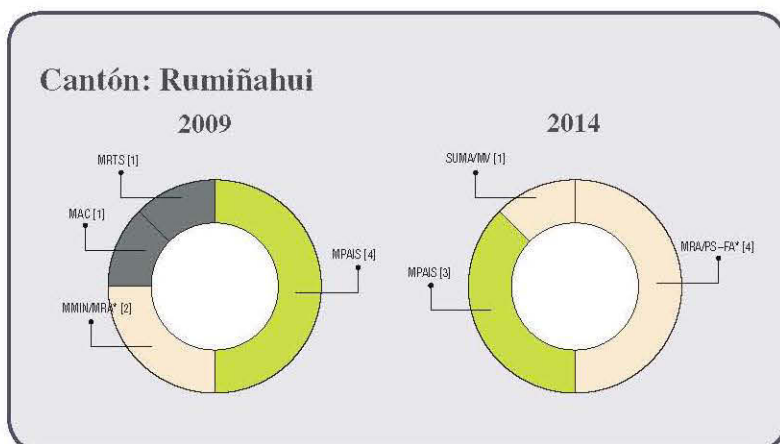
Cantón: Santa Clara



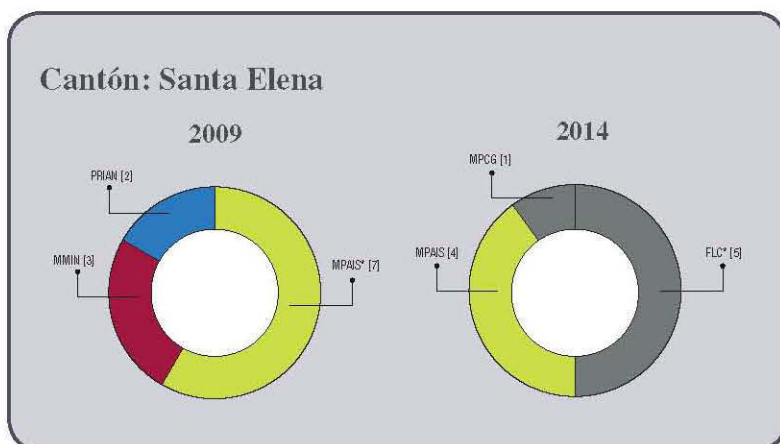
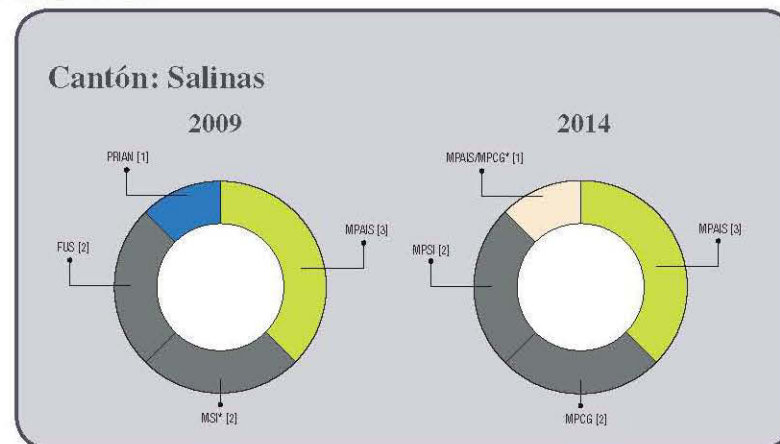
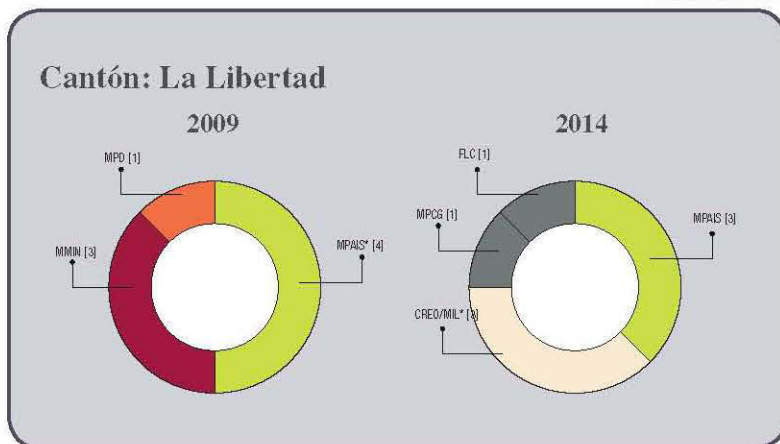
PROVINCIA: PICHINCHA



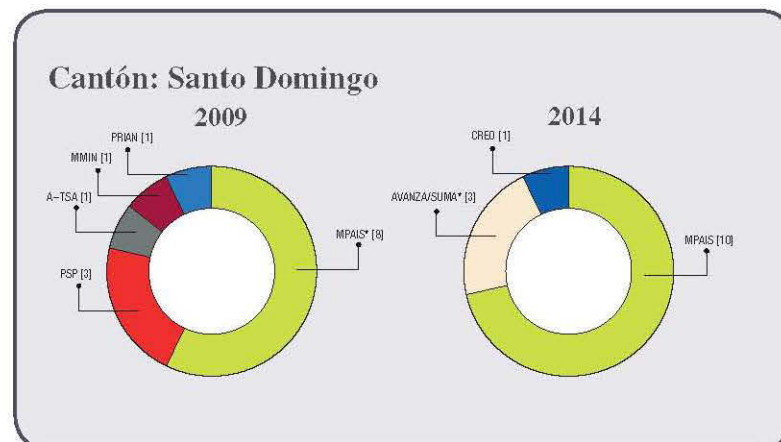
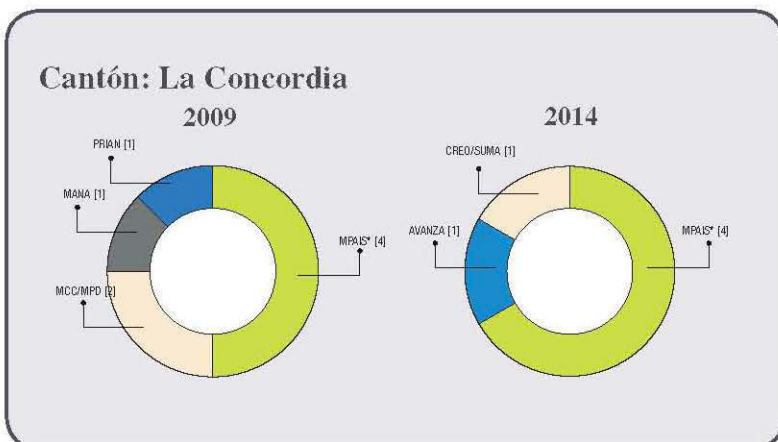
PROVINCIA: PICHINCHA



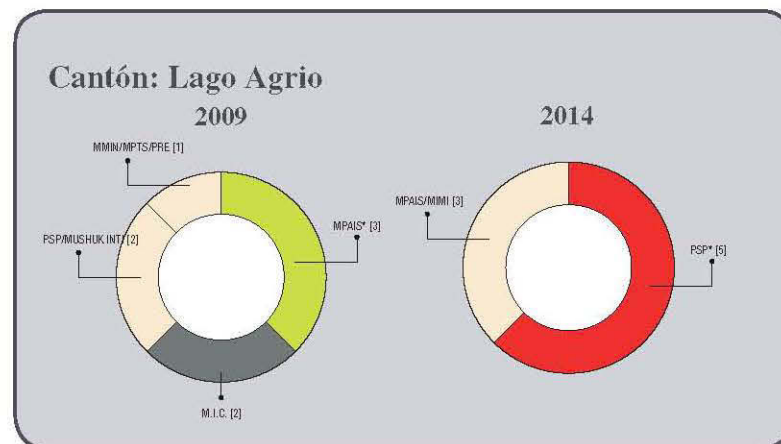
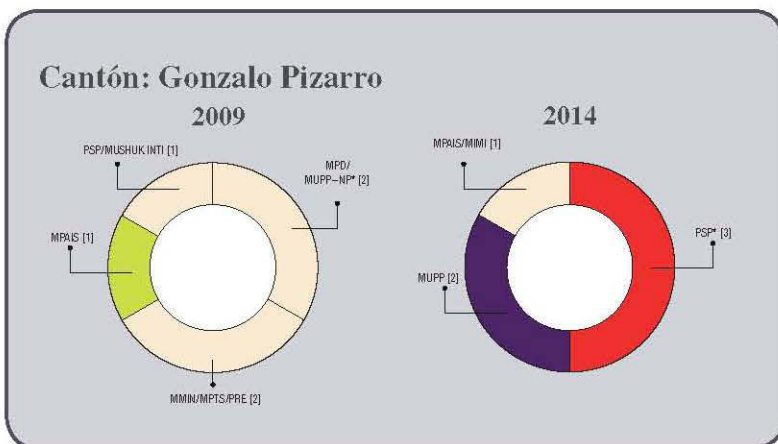
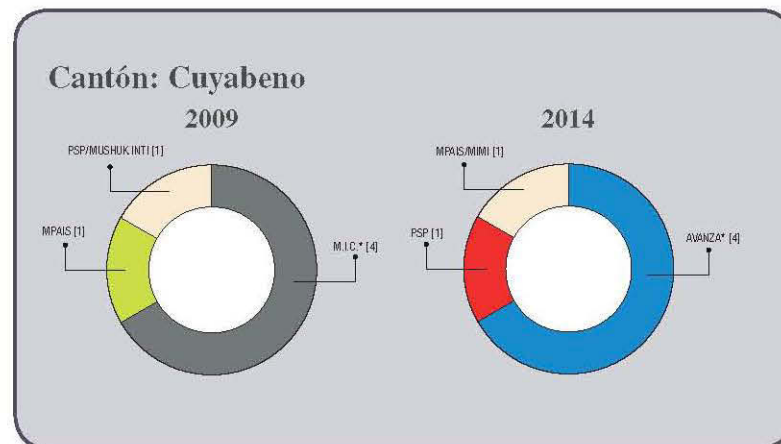
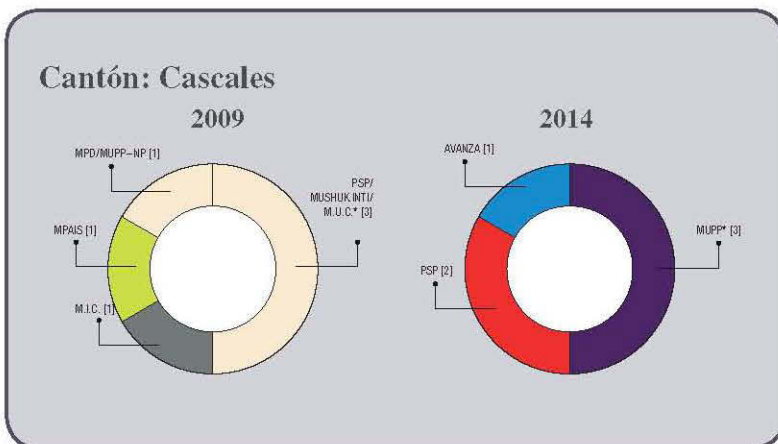
PROVINCIA: SANTA ELENA



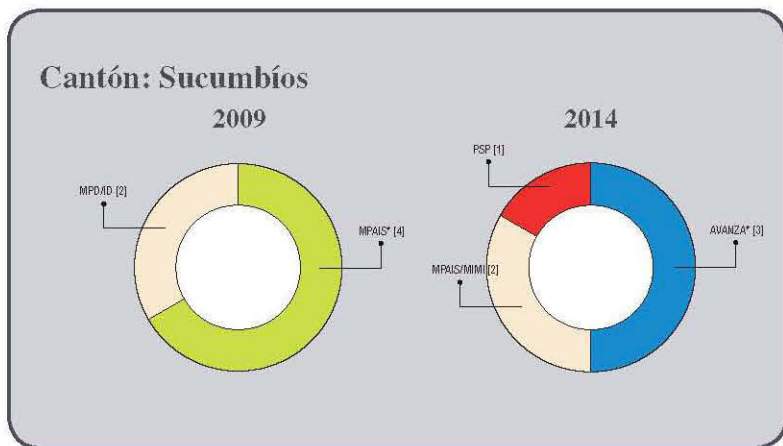
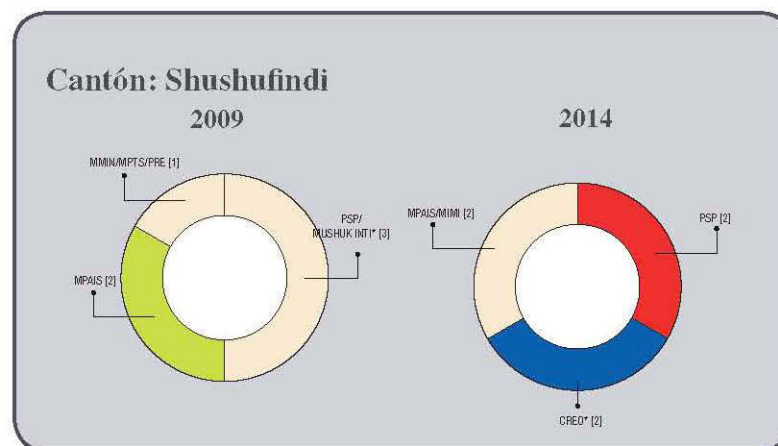
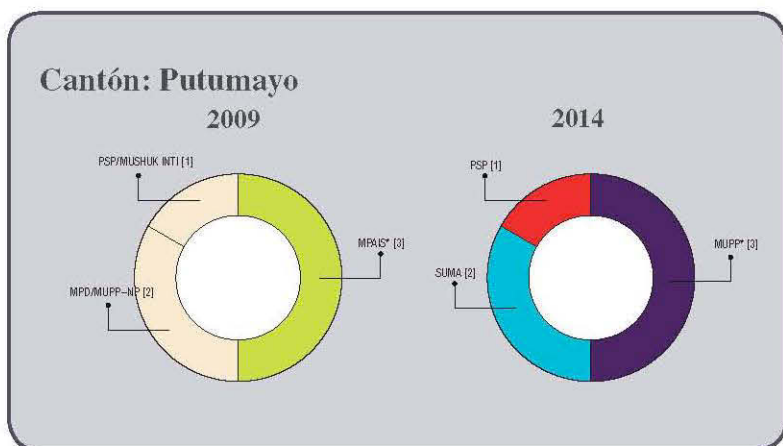
PROVINCIA: SANTO DOMINGO DE LOS TSÁCHILAS



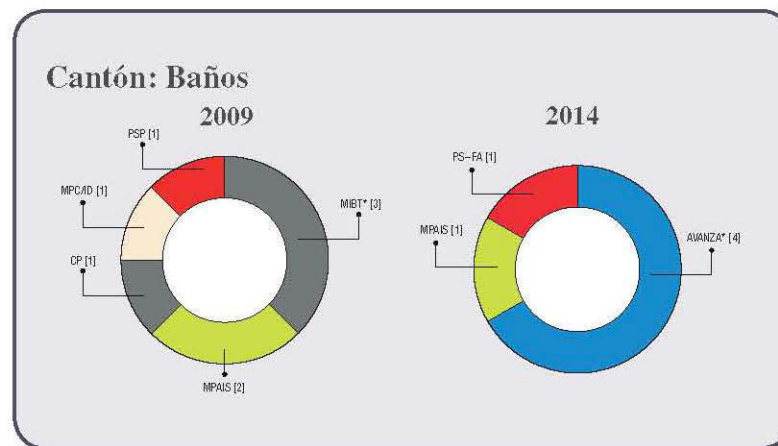
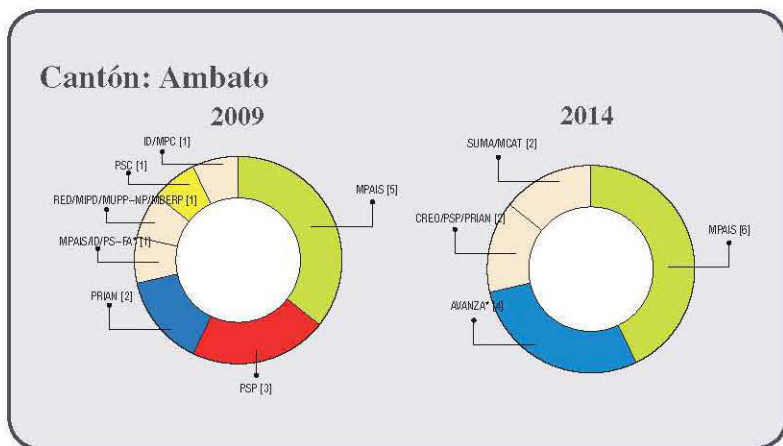
PROVINCIA: SUCUMBÍOS



PROVINCIA: SUCUMBÍOS



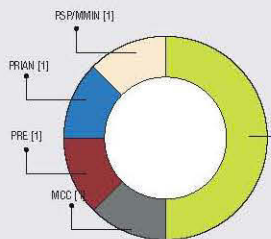
PROVINCIA: TUNGURAHUA



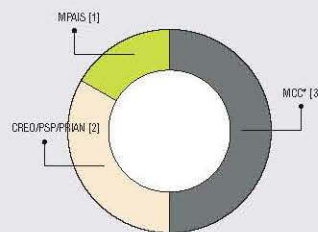
PROVINCIA: TUNGURAHUA

Cantón: Cevallos

2009

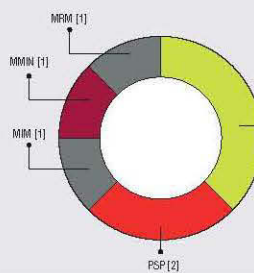


2014

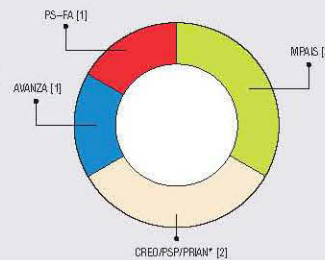


Cantón: Mocha

2009

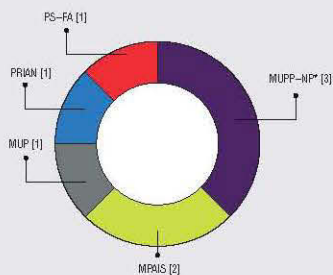


2014

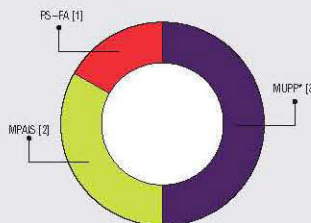


Cantón: Patate

2009

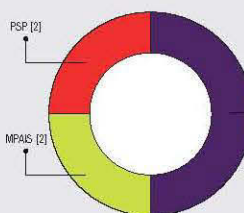


2014

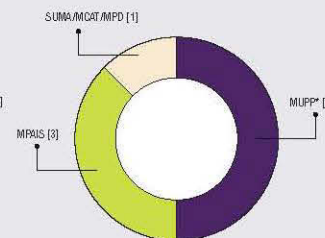


Cantón: Pelileo

2009

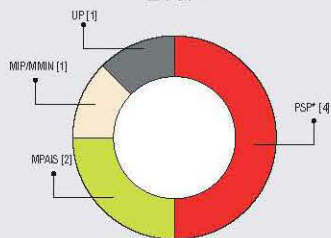


2014

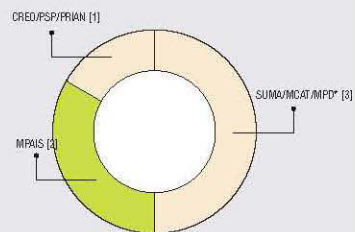


Cantón: Pillaro

2009

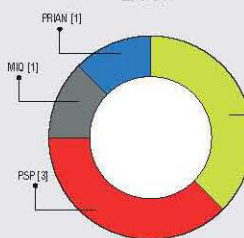


2014

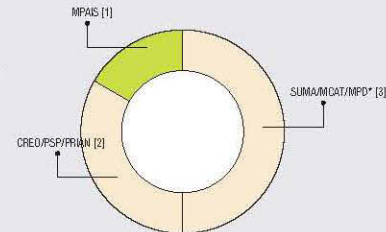


Cantón: Quero

2009

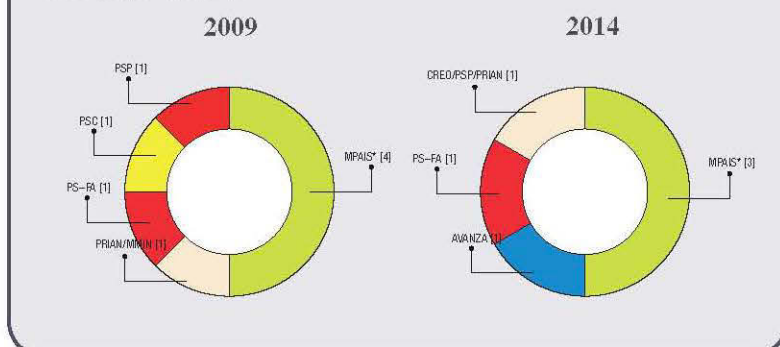


2014



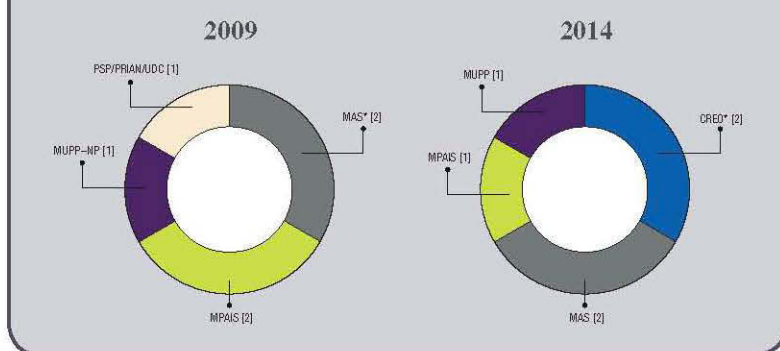
PROVINCIA: TUNGURAHUA

Cantón: Tisaleo

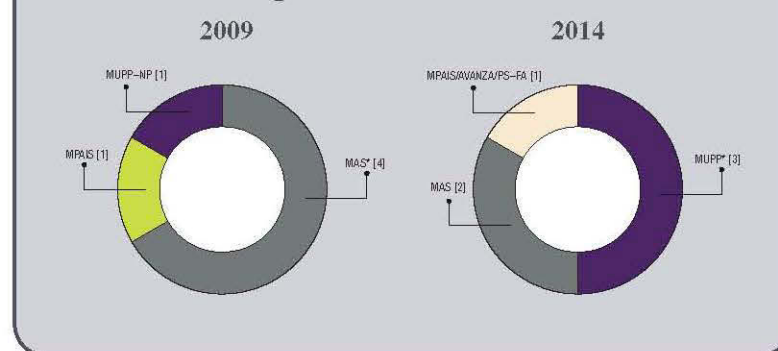


PROVINCIA: ZAMORA CHINCHIPE

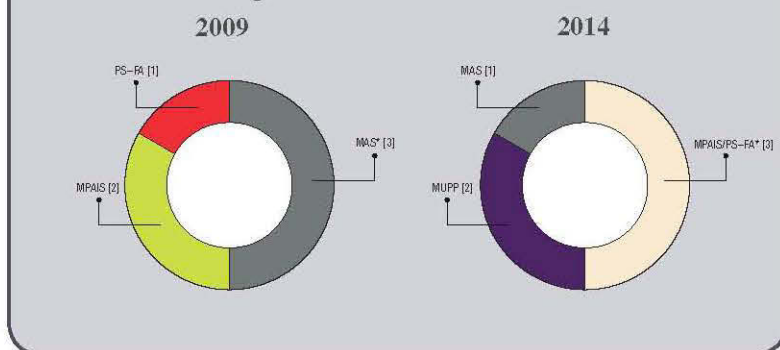
Cantón: Centinela del Cóndor



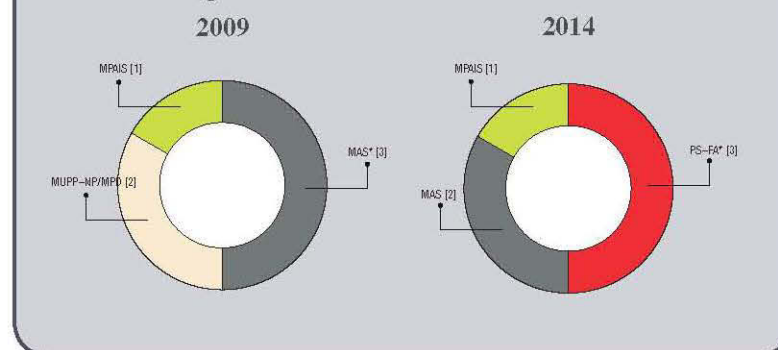
Cantón: Chinchipe



Cantón: El Pangui



Cantón: Nagaritza



PROVINCIA: ZAMORA CHINCHIPE

