


**Informe No. 043-DGRE-CNE-2012**  
Quito, 11 de junio del 2012

 **CONSEJO NACIONAL ELECTORAL**  
DEPARTAMENTO DE CONTABILIDAD  
CNE CONTROL INGRESO DE DOCUMENTOS

FECHA: 12-06-2012 HORA: 9:24

RECIBIDO POR: CHVP

<b>INFORME DE COMISIÓN DE SERVICIOS</b>	
<b>PARA:</b>	Ec. Edmundo Zavala Tamayo
<b>CARGO:</b>	DIRECTOR FINANCIERO (E)
<b>DE:</b>	Sra. PAULINA GALARZA MIÑO
<b>CARGO:</b>	<b>Técnico Electoral 2</b>
<b>ASUNTO:</b>	Coordinación y apoyo en la creación de nuevas zonas electorales en la Provincia de Manabí y reunión con los GAD'S
<b>FECHA:</b>	<b>11 de junio del 2012</b>
<b>ANTECEDENTES</b>	
<p>La Dirección de Geografía y Registro Electoral, está enmarcado dentro del Proyecto de Modernización del Registro Electoral, por lo que tiene que cumplir con algunas actividades como son: zonificación rural, cambios de domicilio y tecnificación tecnológica, para el Proceso de Elecciones 2013.</p> <p>La Dirección de Geografía y Registro Electoral procede a coordinar con la provincia involucrada para el nuevo proceso electoral las actividades de registro electoral: zonificación rural electoral, cambios de domicilio, etc, en coordinación con el director y la delegación Provincial.</p>	
<b>MOVILIZACIÓN</b>	
La movilización fue vía aérea "TAME" ruta (Quito-Manta) (Manta-Quito).	
<b>ACTIVIDADES POR DÍA</b>	
<b>MARTES 29 DE DE MAYO DEL 2012</b>	
<p>Viajamos vía aérea desde la ciudad de Quito a la ciudad de Manta. Posteriormente un carro de la Delegación Provincial de Manabí nos traslado hacia la Delegación Provincial, en la que se mantuvo una reunión con el señor Director y funcionarios de la delegación, con quienes realizaríamos el trabajo de campo para el levantamiento de las zonas rurales electorales de San Jacinto y San Clemente.</p> <p>El día 29 de mayo del presente año, nos dirigimos a la Comuna de San Clemente en donde se iba a socializar la creación de una zona electoral rural en ese lugar, ya que el único recinto electoral que existía era una casa Comunal en San Alejo de la zona de San Jacinto-San Clemente de la Parroquia de Charapotó del Cantón Sucre, ya que se pudo constatar que no presta las garantías necesarias para ser recinto electoral ya que no cuenta con la infraestructura que garantice el proceso electoral 2013, ya que las</p>	

Provincial de Manabí con la señora Presidenta de la Parroquia de Charapotó,

Nos reunimos con la señorita Presidenta de la Junta Parroquial de Charapotó Antonia Cedeño, quien, llevo la documentación pertinente, la cual es importante para poder delimitar las zonas de San Jacinto y San Clemente. Delimitación que ya se estableció en el trabajo de campo realizado y que faltaría alguna documentación de respaldo. Con estos antecedentes se procedió a delimitar las zonas de San Jacinto y San Clemente.

La delegación Provincial Electoral de Manabí coordino una reunión de trabajo con AME, en una de las instalaciones del Banco La Previsora en Portoviejo, en la que asistieron los Alcaldes de cada Cantón para coordinar acciones sobre la Actualización del Registro Electoral que se llevará a cabo a partir del 15 de junio del presente año.

Reunión que comenzó alrededor de las 18:00 a la que asistí con el señor Director Geovanni Herrera Vivanco, a esta reunión acudieron la mayoría de alcaldes y se socializó la creación de nuevas zonas rurales electorales, unas que ya estaban en proceso de ser enviadas a la Dirección de Geografía y Registro Electoral y otras que estaban en proceso (trabajo de campo).

Con respecto a la actualización de cambios de domicilio se dijo que era de gran importancia ya que según informes recibidos por el INEC se notaba que en ciertos cantones hay más votantes que ciudadanos y que es por eso la necesidad de llevar a cabo dicho proceso de actualización. Se pernoctó en la ciudad de Portoviejo.

#### VIERNES 01 DE JUNIO DEL 2012

A las 8:00 de la mañana mantuve una reunión con el señor Director de la Delegación Giovanni Herrera Vivanco, para concluir con los informes de Creación de las Zonas Electorales Rurales de San Jacinto y San Clemente, en la cual se pudieron plasmar los límites electorales de estas dos zonas.

También se colaboró con el estudio y delimitación de algunas zonas que se encontraban en proceso y que faltaban algunos detalles como son: georreferenciación de puntos de interés, delimitación en el mapa base, etc.

Se mantuvo una reunión con los encargados de la Actualización de Cambios de Domicilio y Logística en la cual se definieron algunos procesos de ubicación de las Unidades Fijas y Móviles.

Se les indico, que en el trabajo de campo se observó que en muchos lugares en donde no tienen acceso, por tener solo caminos de herradura y en muchos casos solo de libre acceso por acémilas, en esos lugares ni siquiera tienen cédula de identidad, y como conclusión se dijo que deberíamos trabajar conjuntamente con brigadas de cedulaación con La Dirección de Registro Civil.

En la tarde retorne a la ciudad de Quito en el vuelo EQ132 a las 19:45

#### JUSTIFICATIVOS



- Certificado entregado por la Delegación Provincial Electoral de Manabí

Geovanni Herrera Vivanco, **DIRECTOR (e) DEL CONSEJO NACIONAL ELECTORAL, DELEGACIÓN PROVINCIAL DE MANABÍ.**

**CERTIFICA:**

*Que la Señora **PAULINA DE LOS ÁNGELES GALARZA MIÑO**, portadora de la cédula de ciudadanía N° 170918478-0, Técnico Electoral 2 del H. Consejo Nacional Electoral, concurrió a éste Organismo, los días **martes 29, miércoles 30, jueves 31 de mayo y viernes 1 de junio del 2012**, con la finalidad de apoyar en la creación de nuevas zonas electorales de la Provincia de Manabí y asistir a la reunión de socialización con los señores del GAD, con miras al Proceso Electoral a realizarse en el año 2013.*

Portoviejo, 1 de junio del 2012



Sr. Geovanni Herrera Vivanco  
**DIRECTOR ( E ) DELEGACIÓN  
PROVINCIAL ELECTORAL DE MANABÍ**

elecciones de años anteriores se las realizaba a cabo en la calle y con carpas.

Nos reunimos con los señores Presidente de la Comuna de San Clemente Ramón Navarrete y Pablo García Mendoza Presidente de la comuna La punta de Charapotó de San Jacinto, quienes presentaron los formularios de recolección de firmas en un número de 356 para San Clemente y 244 para San Jacinto, indicando que los ciudadanos/as no tienen libre acceso, sobre todo los ciudadanos que viven en la zona alta de esta parroquia.

Se presentaron algunos problemas, ya que los pobladores de esta parte de SAN ALEJO, pensaban que se les trataba de desaparecer y que nuestra visita era eminentemente político. Por una lado se pudo constatar que San Alejo solo era una calle con la casa comunal, se suscitaron algunos problemas en las que se tuvo que aclarar que el Consejo Nacional Electoral y la Delegación solo realizaban un trabajo técnico, en el que había una campaña agresiva por parte del CNE, en acercar el recinto al lugar de domicilio para que los ciudadanos y ciudadanas pueden ejercer el derecho al voto.

Terminada la reunión de socialización nos dirigimos con los funcionarios de la delegación provincial para georreferenciar las comunidades y barrios; en muchos caseríos en la zona alta de esta parroquia. Visitamos las comunidades de: El Bálsamo, Las Coronas, El Junco, San Ramón, Las Lagunas Los Pechinches, Mancha de Caña, El Pajonal y La Rafaela. A las siete de la noche nos dirigimos a Portoviejo en donde pernoctamos.

#### **MIÉRCOLES 30 DE DE MAYO DEL 2012**

En la mañana nos dirigimos de la comuna de La punta de Charapotó de San Jacinto en donde nos reunimos con pobladores de la comunidades de La Palmita y Santa Teresa donde georreferenciamos estos lugares, y en los cuales nos entregaron más formularios de firmas de apoyo para la aprobación de creación de una zona electoral rural.

Para la zona rural Electoral San Jacinto cuenta con EL COLEGIO OCÉANO PACIFICO, que tiene una infraestructura de cemento armado y dispone de todos los servicios básicos en buen estado y el acceso a este es por la vía principal.


Para la zona rural Electoral San Clemente cuenta con la ESCUELA REMIGIO CRESPO, que cuenta con una infraestructura de cemento armado y dispone de todos los servicios básicos y el acceso es por la vía principal. Se Pernocto en la ciudad de Portoviejo.

#### **JUEVES 31 DE DE MAYO DEL 2012**

Con Memorando No.0291-DGRE-CNE-2012, de fecha 31 de mayo del presente año, se autoriza aumentar dos días a la comisión de servicios de la suscrita a la Provincia de Manabí, autorizada mediante Memorando 0284-DGRYE-CNE-2012, con la finalidad de asistir a la reunión de trabajo que se realizará el día jueves 31 de mayo del presente año, en la Delegación


- Adjunto Boleto Electrónico Nro.269 25020058199 y Pases a Bordo

**NOMBRE Y FIRMA DEL SERVIDOR/A CNE**



Sra. Paulina Galarza Miño  
CC.170918478-0

**VISTO BUENO**



Ing. Miguel Jarrín Jarrín  
**DIRECTOR DE GEOGRAFÍA Y REGISTRO ELECTORAL**