






ELECCIONES SECCIONALES 2027
 CIRCUNSCRIPCIONES URBANAS Y PARROQUIAS RURALES
 PROVINCIA DE AZUAY - CANTÓN CUENCA
 COORDINACIÓN NACIONAL TÉCNICA DE PROCESOS ELECTORALES
 DIRECCIÓN NACIONAL DE REGISTRO ELECTORAL



LEYENDA

-  Límite Provincial
-  Límite Cantonal
-  Límite Parroquias Rurales

PROVINCIA
GUAYAS

PROVINCIA
CHIMBORAZO

PROVINCIA
CAÑAR

PARROQUIAS RURALES

MOLLETURO

CHECA
JIDCAY

CHIQUINTAD

OCTAVIO
CORDERO
PALACIOS

SIDCAY

SAYAUSI

SININCAY

LLCAO

CANTÓN PAUTE

RICAUARTE

MULTI / NULTI

SAN JOAQUIN

PACCHA

CANTÓN
GUALACEO

CHAUCHA
/ ANGAS

TURI

VALLE

SANTA ANA

BAÑOS

TARQUI

QUINGEO

CANTÓN
CAMILO PONCE
ENRÍQUEZ

VICTORIA
DEL PORTETE

CUMBE

CANTÓN SÍGSIG

CANTÓN
SANTA
ISABEL

CANTÓN
SAN
FERNANDO

CANTÓN GIRÓN

CANTÓN PUCARÁ

CANTÓN NABÓN

PROVINCIA
MORONA

PROVINCIA
EL ORO

PROVINCIA
LOJA

CANTÓN OÑA



0 2.500 5.000 7.500
Metros

 COORDINACIÓN NACIONAL TÉCNICA DE PROCESOS ELECTORALES DIRECCIÓN NACIONAL DE REGISTRO ELECTORAL	
ELECCIONES SECCIONALES 2027 CIRCUNSCRIPCIONES URBANAS Y PARROQUIAS RURALES PROVINCIA DE AZUAY - CANTÓN CUENCA	
ESCALA: 1:357.878	FECHA: ENERO, 2026
FUENTE: CONALI 2025, GAD CANTONAL 2025	
SISTEMA DE REFERENCIA WGS 84, ZONA 17 SUR, PROYECCIÓN UTM	