






**ELECCIONES SECCIONALES 2027**  
**CIRCUNSCRIPCIONES URBANAS Y PARROQUIAS RURALES**  
**PROVINCIA DE ESMERALDAS - CANTÓN ESMERALDAS**  
**COORDINACIÓN NACIONAL TÉCNICA DE PROCESOS ELECTORALES**  
**DIRECCIÓN NACIONAL DE REGISTRO ELECTORAL**



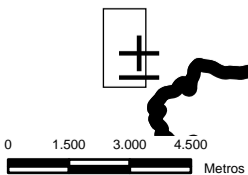
**LEYENDA**

-  Límite Provincial
-  Límite Cantonal
-  Límite Parroquias Rurales

Océano Pacífico



PARROQUIAS RURALES



 COORDINACIÓN NACIONAL TÉCNICA DE PROCESOS ELECTORALES DIRECCIÓN NACIONAL DE REGISTRO ELECTORAL	
<b>ELECCIONES SECCIONALES 2027</b> <b>CIRCUNSCRIPCIONES URBANAS Y PARROQUIAS RURALES</b> <b>PROVINCIA DE ESMERALDAS - CANTÓN ESMERALDAS</b>	
ESCALA: 1:186.192	FECHA: ENERO, 2026
FUENTE: CONALI 2025, GAD CANTONAL 2025	
SISTEMA DE REFERENCIA WGS 84, ZONA 17 SUR, PROYECCIÓN UTM	