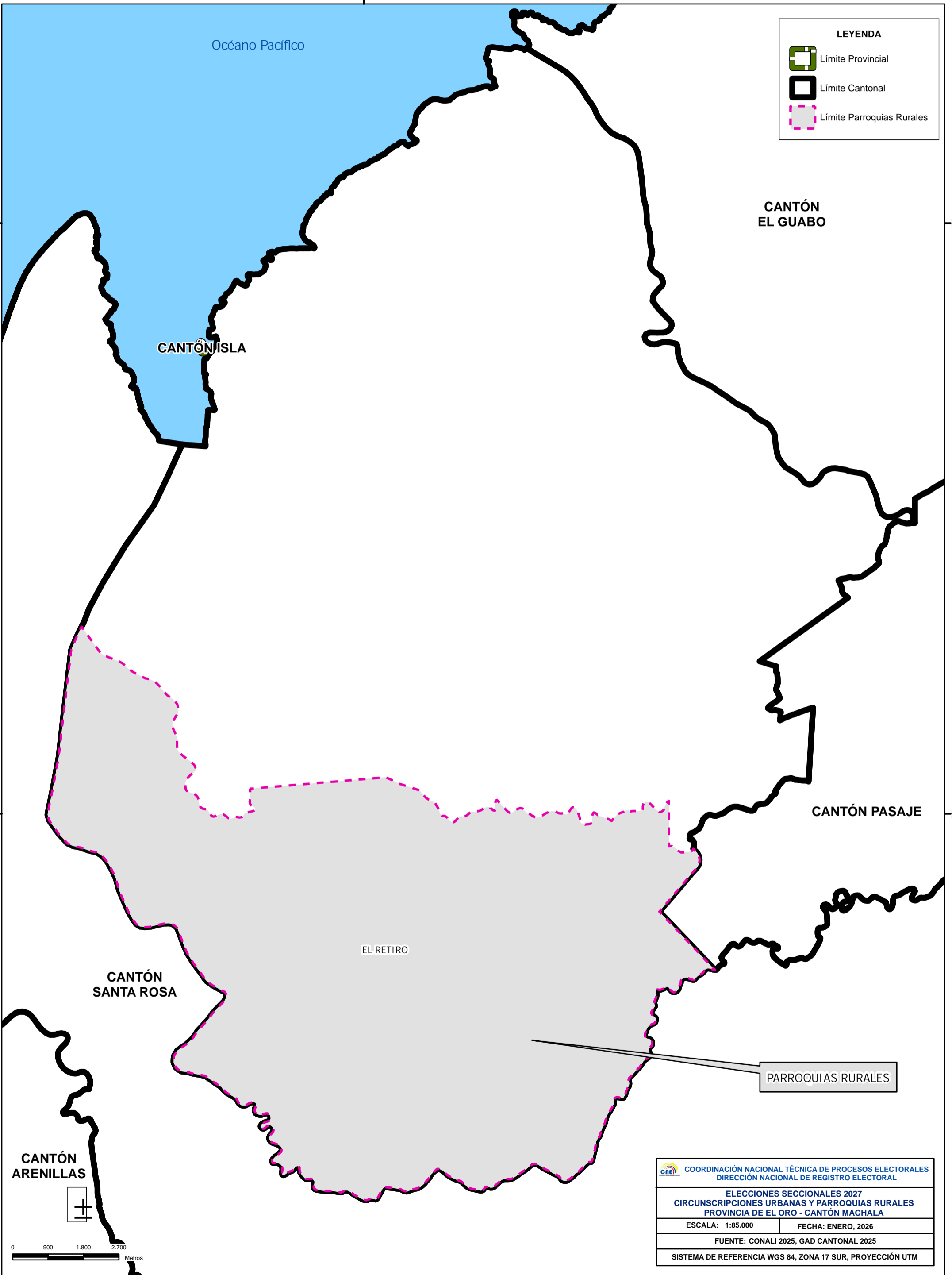







ELECCIONES SECCIONALES 2027 -CIRCUNSCRIPCIONES URBANAS
Y PARROQUIAS RURALES - PROVINCIA DE EL ORO - CANTÓN MACHALA
COORDINACIÓN NACIONAL TÉCNICA DE PROCESOS ELECTORALES
DIRECCIÓN NACIONAL DE REGISTRO ELECTORAL



LEYENDA

-  Límite Provincial
-  Límite Cantonal
-  Límite Parroquias Rurales

CANTÓN EL GUABO

CANTÓN ISLA

CANTÓN PASAJE

EL RETIRO

CANTÓN SANTA ROSA

PARROQUIAS RURALES

CANTÓN ARENILLAS

 COORDINACIÓN NACIONAL TÉCNICA DE PROCESOS ELECTORALES DIRECCIÓN NACIONAL DE REGISTRO ELECTORAL	
ELECCIONES SECCIONALES 2027 CIRCUNSCRIPCIONES URBANAS Y PARROQUIAS RURALES PROVINCIA DE EL ORO - CANTÓN MACHALA	
ESCALA: 1:85.000	FECHA: ENERO, 2026
FUENTE: CONALI 2025, GAD CANTONAL 2025	
SISTEMA DE REFERENCIA WGS 84, ZONA 17 SUR, PROYECCIÓN UTM	