




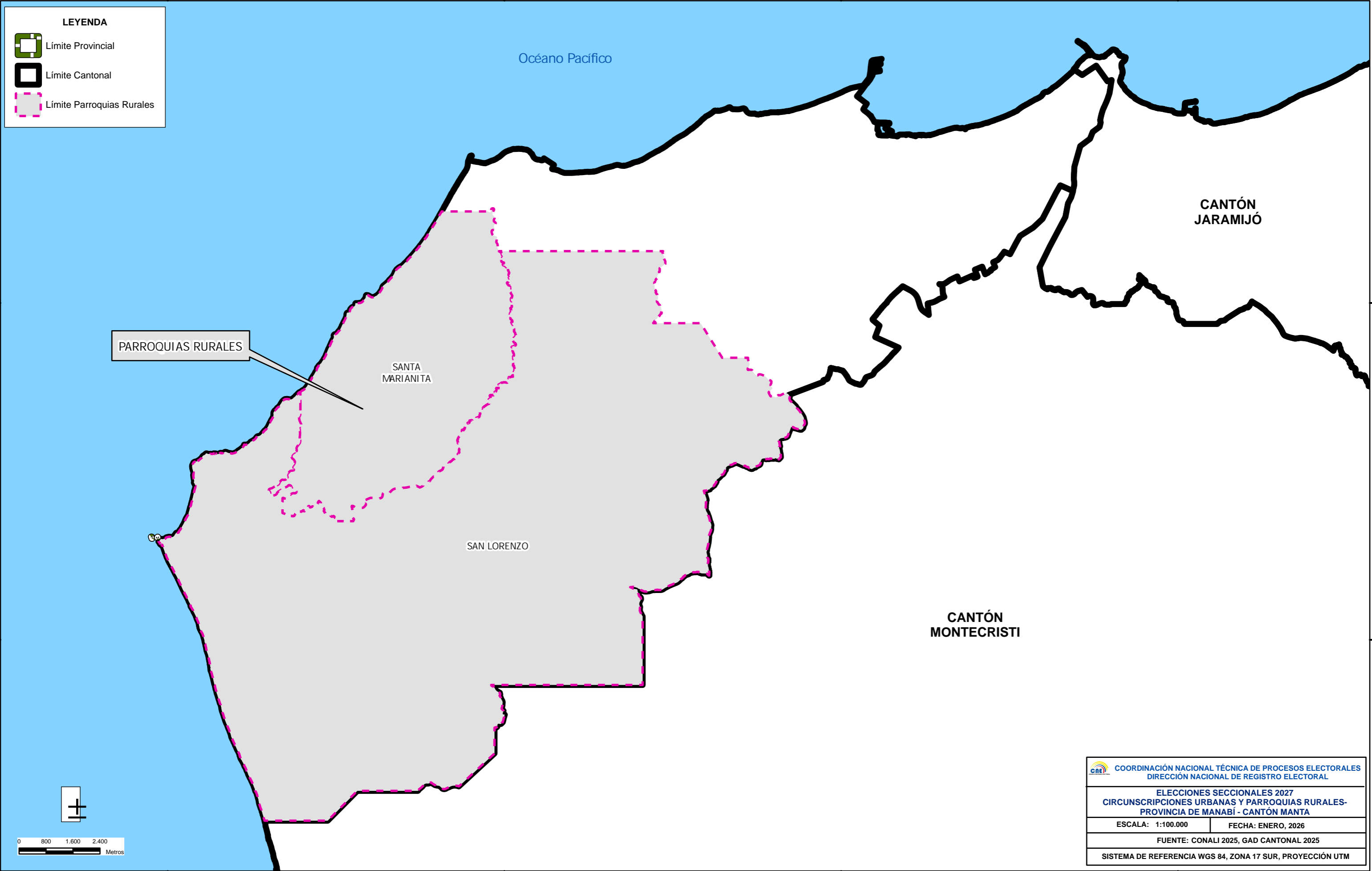


ELECCIONES SECCIONALES 2027  
 CIRCUNSCRIPCIONES URBANAS Y PARROQUIAS RURALES- PROVINCIA DE MANABÍ- CANTÓN MANTA  
 COORDINACIÓN NACIONAL TÉCNICA DE PROCESOS ELECTORALES  
 DIRECCIÓN NACIONAL DE REGISTRO ELECTORAL



**LEYENDA**

-  Límite Provincial
-  Límite Cantonal
-  Límite Parroquias Rurales



0 800 1.600 2.400 Metros

 COORDINACIÓN NACIONAL TÉCNICA DE PROCESOS ELECTORALES DIRECCIÓN NACIONAL DE REGISTRO ELECTORAL	
ELECCIONES SECCIONALES 2027 CIRCUNSCRIPCIONES URBANAS Y PARROQUIAS RURALES- PROVINCIA DE MANABÍ - CANTÓN MANTA	
ESCALA: 1:100.000	FECHA: ENERO, 2026
FUENTE: CONALI 2025, GAD CANTONAL 2025	
SISTEMA DE REFERENCIA WGS 84, ZONA 17 SUR, PROYECCIÓN UTM	