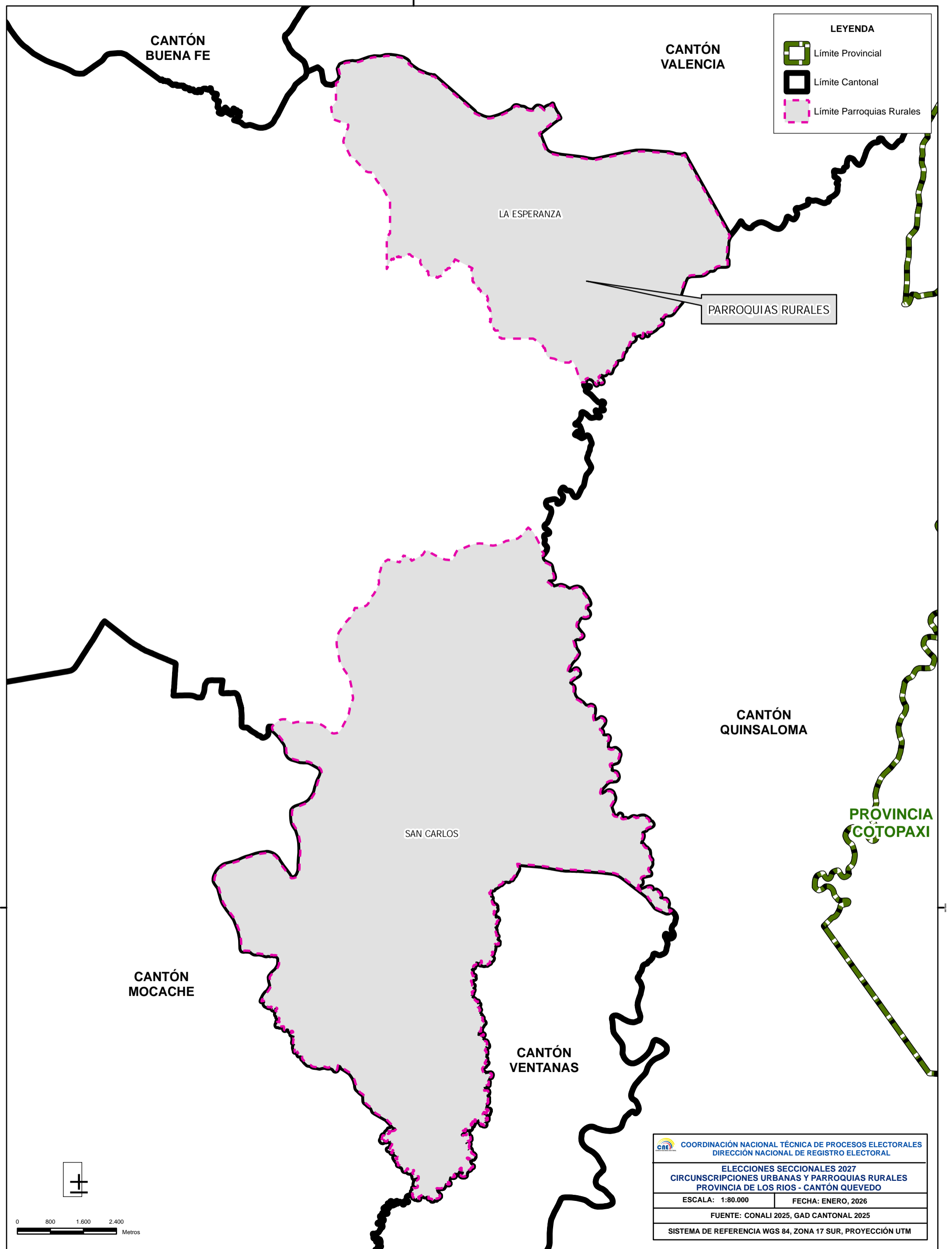







ELECCIONES SECCIONALES 2027
 CIRCUNSCRIPCIONES URBANAS Y PARROQUIAS RURALES
 PROVINCIA DE LOS RIOS - CANTÓN QUEVEDO
 COORDINACIÓN NACIONAL TÉCNICA DE PROCESOS ELECTORALES
 DIRECCIÓN NACIONAL DE REGISTRO ELECTORAL



LEYENDA

-  Límite Provincial
-  Límite Cantonal
-  Límite Parroquias Rurales

PARROQUIAS RURALES

COORDINACIÓN NACIONAL TÉCNICA DE PROCESOS ELECTORALES
 DIRECCIÓN NACIONAL DE REGISTRO ELECTORAL

ELECCIONES SECCIONALES 2027
 CIRCUNSCRIPCIONES URBANAS Y PARROQUIAS RURALES
 PROVINCIA DE LOS RIOS - CANTÓN QUEVEDO

ESCALA: 1:80.000	FECHA: ENERO, 2026
FUENTE: CONALI 2025, GAD CANTONAL 2025	
SISTEMA DE REFERENCIA WGS 84, ZONA 17 SUR, PROYECCIÓN UTM	