




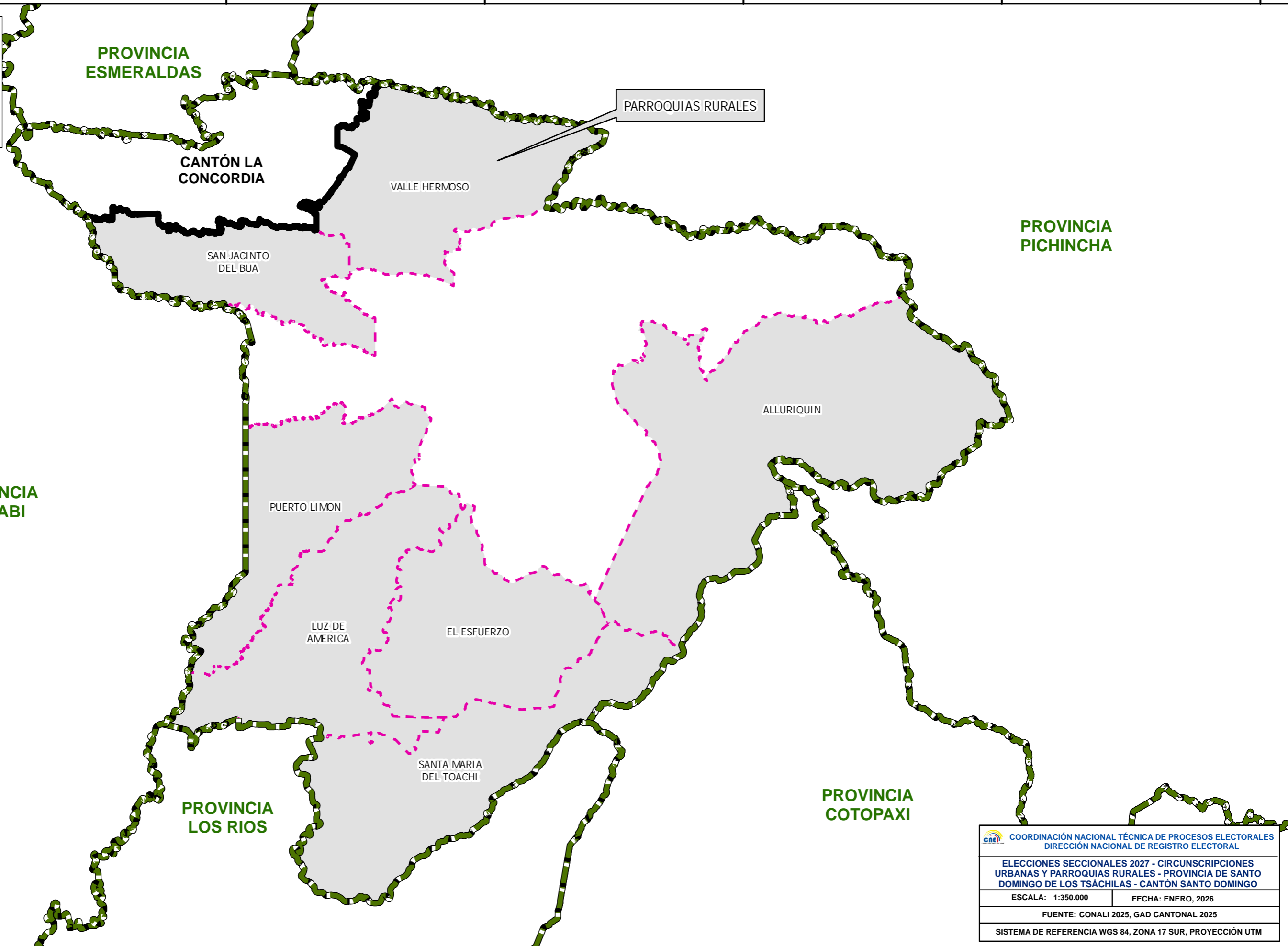


ELECCIONES SECCIONALES 2027
CIRCUNSCRIPCIONES URBANAS Y PARROQUIAS RURALES - PROVINCIA DE SANTO DOMINGO DE LOS TSÁCHILAS - CANTÓN SANTO DOMINGO
 COORDINACIÓN NACIONAL TÉCNICA DE PROCESOS ELECTORALES
 DIRECCIÓN NACIONAL DE REGISTRO ELECTORAL

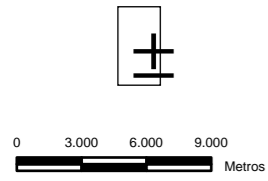


LEYENDA

-  Límite Provincial
-  Límite Cantonal
-  Límite Parroquias Rurales



PARROQUIAS RURALES



 COORDINACIÓN NACIONAL TÉCNICA DE PROCESOS ELECTORALES DIRECCIÓN NACIONAL DE REGISTRO ELECTORAL	
ELECCIONES SECCIONALES 2027 - CIRCUNSCRIPCIONES URBANAS Y PARROQUIAS RURALES - PROVINCIA DE SANTO DOMINGO DE LOS TSÁCHILAS - CANTÓN SANTO DOMINGO	
ESCALA: 1:350.000	FECHA: ENERO, 2026
FUENTE: CONALI 2025, GAD CANTONAL 2025	
SISTEMA DE REFERENCIA WGS 84, ZONA 17 SUR, PROYECCIÓN UTM	